

УТВЕРЖДАЮ:

  
Геннадий Александрович Руденков  
должность  
Руденков Г.А.  
фамилия, имя и отчество (при наличии)  
11.07.2022  
дата

Акт

лесопатологического обследования № 2

лесных насаждений Городские леса городского поселения "Город Киров" (лесничество)  
Калужская область (субъект Российской Федерации)

Способ лесопатологического обследования:

1. Визуальный

2. Инструментальный

Место проведения:

Участковое лесничество	Урочище (дача)	Квартал	Выдел	Площадь выдела, га	Лесопатологический выдел	Площадь лесопатологического выдела, га
-	-	5	2	5,1	1	1,5

Лесопатологическое обследование проведено на общей площади 1,5 га.

Кадастровый номер участка:

40:29:000000:472

(для участков, предоставленных в постоянное (бессрочное) пользование, аренду)

Документ о праве пользования:

прочие виды использования

(тип документа о праве пользования, дата, номер, вид разрешенного использования)

## 2. Инструментальное (детальное) обследование лесных насаждений.

2.1. Лесничество Городские леса городского поселения "Город Киров"  
Участковое лесничество \_\_\_\_\_  
Урочище (дача) \_\_\_\_\_ Квартал 5 Выдел 2  
Лесопатологический выдел 1

Наличие ограничений или особенностей участка, влияющих на назначение СОМ:

имеется угроза увеличения пожарной опасности в лесах;

имеется угроза возникновения очагов вредных организмов;

(отметка о наличии ООПТ, ОЗУ, водоохранной зоны, радиоактивного загрязнения лесов, угрозы возникновения очагов вредных организмов или пожарной опасности в лесах)

### 2.2. Фактическая таксационная характеристика лесного насаждения

соответствует таксационному описанию.

Ведомость лесных участков с выявленными несоответствиями таксационным описаниям (Приложение 1) не прилагается

### 2.3. Состояние насаждений:

устойчивое ( $СКС < 1,50$ )   
с нарушенной устойчивостью ( $СКС \geq 1,51 - \leq 4,50$ )   
с утраченной устойчивостью ( $СКС \geq 4,51$ )

2.4. Средневзвешенная категория состояния 3,35

Причины ослабления, повреждения насаждения:

воздействия сильных ветров прошлых лет, повлекшие наклон более  $10^\circ$ , изгиб или вывал деревьев (код 821); воздействия шквалистых и ураганных ветров прошлых лет, повлекшие слом стволов деревьев (код 822). Данные причины определены по следующим признакам: обрыв корней (вывал) прошлых лет; слом ствола под кроной прошлых лет; ажурность кроны.



2.5. Выборке подлежит 55 % деревьев по запасу, в том числе:

без признаков ослабления 0 %,  
ослабленных 0 %,  
сильно ослабленных 0 %,  
усыхающих 0 %,  
свежего сухостоя 0 %,  
свежего ветровала 0 %,  
свежего бурелома 0 %,  
старого сухостоя 0 %,  
старого ветровала 30 %,  
старого бурелома 25 %.

Причины назначения: \_\_\_\_\_  
Причины назначения: \_\_\_\_\_  
Причины назначения: \_\_\_\_\_  
Причины назначения: \_\_\_\_\_

2.6. Полнота лесного насаждения после уборки деревьев, подлежащих рубке, составит: 0,3.  
Критическая полнота для данной категории лесных насаждений и преобладающей породы составляет: 0,3

### ЗАКЛЮЧЕНИЕ к инструментальному обследованию участка.

С целью предотвращения негативных процессов, снижения ущерба от их воздействия назначено: проведение УНД на площади 1,5 га.

Участковое лесничество	Урочище (дача)	Квартал	Выдел	Площадь выдела, га	Лесопатологический выдел	Площадь лесопатологического выдела	Вид мероприятия	Площадь мероприятия, га	Породы	Доля выбираемой древесины по запасу, %	Рекомендуемый срок проведения мероприятия
1	2	3	4	5	6	7	8	9	10	11	12
		5	2	5,1	1	1,5	УНД	1,5	С, Е.	55	до 2024 года

Ведомость временной пробной площади и абрис участка прилагаются (приложение 2 и 3 к Акту). В соответствии с п. 47 приказа МПР России № 910, назначение СОМ производится визуально, а недостающая информация переносится из таксационных описаний.

РЕКОМЕНДАЦИИ по проведению мероприятий, не относящихся к мероприятиям по предупреждению распространения вредных организмов: нет.

Дата проведения ЛПО: 23.06.2022 года.

Дата составления документа: 11.07.2022 года.

Исполнитель работ по проведению лесопатологического обследования

Фамилия, имя и отчество (при наличии) Бубнов А.В.

Организация филиал ФБУ "Рослесозащита" - "ЦЗЛ Калужской области"

Должность зам. нач. отдела

Подпись \_\_\_\_\_

Телефон 8 (4842) 56-22-57

**Результаты проведения лесопатологического обследования лесных насаждений**  
за июнь 2022 г.

Субъект Российской Федерации: Калужская область Лесничество (лесопарк): Городские леса городского поселения "Город Киров"  
Участковое лесничество: - Урочище (лесная дача): -

1	2	3	4	5	6	7	8	Таксационная характеристика лесного насаждения										18	Распределение деревьев по категориям состояния, % от запаса												33	34	35	36			
								9	10	11	12	13	14	15	16	17	без признаков ослабления				ослабленные				сильно ослабленные				усыхающие								
																	Н		Р	Н	Р	Н	Р	Н	Р	Н	Р	Н	Р	Н					Р	Н	Р
5	2	5.1	Защитные	Городские леса	нет	1	1,5	СЦЕ	Всего	85	30	32	СЛ	0,6	1А	360	-	19	20	21	22	23	24	25	26	27	28	29	30	31	32	33	34	35	36		
									С	-	-	-	-	-	-	-	-	30,0		15,0										30,0	25,0	821,822	55,0	УИД	1,5		
									Е	-	-	-	-	-	-	-	-	30,0		15,0									30,0	25,0	55,0						


Условные обозначения: Н - деревья не подлежат рубке; Р - деревья подлежат рубке; \* - несоответствие показателя таксационному описанию.

Исполнитель работ по проведению лесопатологического обследования:

Фамилия, имя и отчество (при наличии)

Бубнов А.В.

Подпись



Дата составления документа

11.07.2022 года.

**ВРЕМЕННАЯ ПРОБНАЯ ПЛОЩАДЬ № 1**

1.1 Субъект Российской Федерации: Калужская область  
Лесничество Городские леса городского поселения "Город Киров"  
Участковое лесничество: \_\_\_\_\_  
Урочище (дача): \_\_\_\_\_  
Квартал 5 Выдел 2 Площадь выдела 5,1 га.  
Лесопатологический выдел: 1 Площадь лесопатологического выдела 1,5 га.

1.2 Метод перечега: глазомерный.  
*В соответствии с п. 47 приказа МПР России № 910, распределение пород по категориям санитарного состояния проведено визуально.*

Количество лент / площадок: \_\_\_\_\_  
Размеры площадок (длина x ширина/радиус): \_\_\_\_\_  
Размер временной пробной площади: \_\_\_\_\_

1.3 Фактическая таксационная характеристика насаждения:

Состав: 9С1Е возраст 85 лет тип леса СЛ  
полнота 0,6 ; бонитет 1А ; запас на га 360 кбм.  
возобновление отсутствует.

1.4 Номер очага вредных организмов: б/н.

Тип очага вредных организмов: \_\_\_\_\_


Фаза развития очага вредных организмов: \_\_\_\_\_

1.5 Причина ослабления, повреждения насаждения и время:

*воздействия сильных ветров прошлых лет, повлекшие наклон более 10°, изгиб или вывал деревьев (код 821); воздействия шквалистых и ураганных ветров прошлых лет, повлекшие слом стволов деревьев (код 822). Время повреждения: 2018-2021 гг. Состояние насаждения: сильно ослабленное, Средневзвешенная категория состояния насаждения: 3,35.*

1.6 Назначенные мероприятия: УНД.

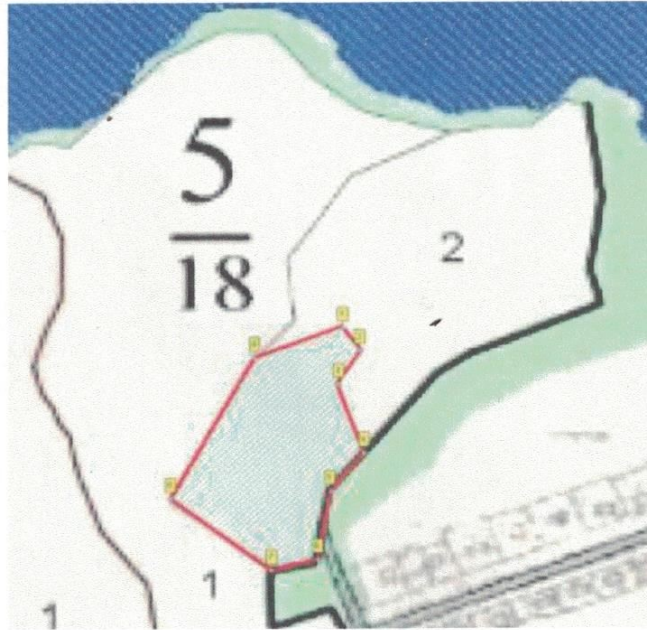
Исполнитель работ по проведению лесопатологического обследования:

Фамилия, имя  
и отчество (при наличии) Бубнов А.В. Подпись   
Дата составления документа: 11.07.2022 года.



### Абрис участка

Масштаб 1:5000



Условные обозначения:		граница мероприятия	1, 2, 3...	поворотные точки
-----------------------	--	---------------------	------------	------------------

№ квартала	№ выдела	№ ЛП выдела	Размеры ленты (круговой площадки) перечёта				Координаты ПП	
			-	Длина, м	Ширина, м	Радиус, м		
5	2	1	без перечёта	-	-	-	-	

Номера точек	Координаты		Длина, м
1->2	54,08893°	34,31532°	23,3
2->3	54,08876°	34,31553°	30,8
3->4	54,08853°	34,31526°	57
4->5	54,08805°	34,31553°	37,8
5->6	54,08779°	34,31516°	53,8
6->7	54,08731°	34,31501°	33,7
7->8	54,08724°	34,31451°	90,5
8->9	54,08775°	34,31344°	123,9
9->1	54,08872°	34,31438°	66

Исполнитель работ по проведению лесопатологического обследования:

Фамилия, имя

и отчество (при наличии)

Бубнов А.В.

Подпись

Дата составления документа:

11.07.2022 года.



