

Приложение 3
к Правилам землепользования и застройки
Сельского поселения «Деревня Выползово»,
утвержденных решением Сельской Думы
от 28.02.2007 № 35 (в ред. Решения
Районной Думы от 24.12.2021 № 102)

**Сведения о границах территориальных зон.
Сельское поселение «Деревня Выползово»**

ОПИСАНИЕ МЕСТОПОЛОЖЕНИЯ ГРАНИЦ

Зона застройки малоэтажными жилыми домами (Ж1) МО СП "Деревня Выползово" Кировского района Калужской области

(наименование объекта, местоположение границ которого описано (далее - объект))

Раздел №1		
Сведения об объекте		
№ п.п	Характеристики объекта	Описание характеристик
1	2	3
1.	Местоположение объекта	Калужская область, Кировский район, МО СП "Деревня Выползово"
2.	Площадь объекта +/- величина погрешности определения площади (Р +/- Дельта Р)	2171289 кв.м. ± 516 кв.м.
3.	Иные характеристики объекта	<p style="text-align: center;">Реестровый номер территориальной зоны: 40.09-7.36</p> <p style="text-align: center;">Основные виды разрешенного использования:</p> <p>1. Для индивидуального жилищного строительства; <i>минимальный размер земельного участка – 0,06 га;</i> <i>максимальный размер земельного участка – 0,15 га;</i></p> <p>2. Малоэтажная многоквартирная жилая застройка; <i>минимальный размер земельного участка – 0,02 га;</i> <i>максимальный размер земельного участка – 0,5 га;</i></p> <p>3. Для ведения личного подсобного хозяйства (приусадебный земельный участок); <i>минимальный размер земельного участка – 0,15 га;</i> <i>максимальный размер земельного участка – 0,3 га;</i></p> <p>4. Блокированная жилая застройка; <i>минимальный размер земельного участка – 0,06 га;</i> <i>максимальный размер земельного участка – 0,15 га;</i></p> <p>5. Обслуживание жилой застройки; <i>минимальный размер земельного участка – 0,02 га;</i> <i>максимальный размер земельного участка – 0,5 га;</i></p> <p>6. Предоставление коммунальных услуг; <i>минимальный размер земельного участка – 0,02 га;</i> <i>максимальный размер земельного участка – 0,5 га;</i></p> <p>7. Дома социального обслуживания; <i>минимальный размер земельного участка – 0,02 га;</i> <i>максимальный размер земельного участка – 0,5 га;</i></p> <p>8. Оказание услуг связи; <i>минимальный размер земельного участка – 0,02 га;</i> <i>максимальный размер земельного участка – 0,5 га;</i></p> <p>9. Образование и просвещение; <i>минимальный размер земельного участка – 0,02 га;</i> <i>максимальный размер земельного участка – 0,5 га;</i></p> <p>10. Дошкольное, начальное и среднее общее образование; <i>минимальный размер земельного участка – 0,02 га;</i> <i>максимальный размер земельного участка – 0,5 га;</i></p> <p>11. Среднее и высшее профессиональное образование; <i>минимальный размер земельного участка – 0,02 га;</i> <i>максимальный размер земельного участка – 0,5 га;</i></p> <p>12. Объекты культурно-досуговой деятельности; <i>минимальный размер земельного участка – 0,02 га;</i> <i>максимальный размер земельного участка – 0,5 га;</i></p> <p>13. Парки культуры и отдыха; <i>минимальный размер земельного участка – 0,02 га;</i> <i>максимальный размер земельного участка – 0,5 га;</i></p> <p>14. Религиозное использование; <i>минимальный размер земельного участка – 0,02 га;</i> <i>максимальный размер земельного участка – 0,5 га;</i></p> <p>15. Осуществление религиозных обрядов; <i>минимальный размер земельного участка – 0,02 га;</i> <i>максимальный размер земельного участка – 0,5 га;</i></p> <p>16. Религиозное управление и образование; <i>минимальный размер земельного участка – 0,02 га;</i> <i>максимальный размер земельного участка – 0,5 га;</i></p> <p>17. Государственное управление; <i>минимальный размер земельного участка – 0,02 га;</i> <i>максимальный размер земельного участка – 0,5 га;</i></p> <p>18. Амбулаторно-поликлиническое обслуживание; <i>минимальный размер земельного участка – 0,02 га;</i> <i>максимальный размер земельного участка – 0,5 га;</i></p>

3.	Иные характеристики объекта	<p>19. Деловое управление; <i>минимальный размер земельного участка – 0,02 га;</i> <i>максимальный размер земельного участка – 0,5 га;</i></p> <p>20. Рынки; <i>минимальный размер земельного участка – 0,02 га;</i> <i>максимальный размер земельного участка – 0,5 га;</i></p> <p>21. Магазины; <i>минимальный размер земельного участка – 0,02 га;</i> <i>максимальный размер земельного участка – 0,5 га;</i></p> <p>22. Общественное питание; <i>минимальный размер земельного участка – 0,02 га;</i> <i>максимальный размер земельного участка – 0,5 га;</i></p> <p>23. Гостиничное обслуживание; <i>минимальный размер земельного участка – 0,02 га;</i> <i>максимальный размер земельного участка – 0,5 га;</i></p> <p>24. Развлекательные мероприятия; <i>минимальный размер земельного участка – 0,02 га;</i> <i>максимальный размер земельного участка – 0,5 га;</i></p> <p>25. Спорт; <i>минимальный размер земельного участка – 0,02 га;</i> <i>максимальный размер земельного участка – 0,5 га;</i></p> <p>26. Связь; <i>минимальный размер земельного участка – 0,02 га;</i> <i>максимальный размер земельного участка – 0,5 га;</i></p> <p>27. Обслуживание перевозок пассажиров; <i>минимальный размер земельного участка – 0,02 га;</i> <i>максимальный размер земельного участка – 0,5 га;</i></p> <p>28. Стоянки транспорта общего пользования; <i>минимальный размер земельного участка – 0,02 га;</i> <i>максимальный размер земельного участка – 0,5 га;</i></p> <p>29. Обеспечение внутреннего правопорядка; <i>минимальный размер земельного участка – 0,02 га;</i> <i>максимальный размер земельного участка – 0,5 га;</i></p> <p>30. Водные объекты; <i>минимальный размер земельного участка – 0,02 га;</i> <i>максимальный размер земельного участка – 0,5 га;</i></p> <p>31. Земельные участки (территории) общего пользования; <i>минимальный размер земельного участка – 0,02 га;</i> <i>максимальный размер земельного участка – 0,5 га;</i></p> <p>Условно–разрешенные виды разрешенного использования:</p> <p>1. Административные здания организаций, обеспечивающих предоставление коммунальных услуг; <i>минимальный размер земельного участка – 0,02 га;</i> <i>максимальный размер земельного участка – 0,5 га;</i></p> <p>2. Оказание социальной помощи населению; <i>минимальный размер земельного участка – 0,02 га;</i> <i>максимальный размер земельного участка – 0,5 га;</i></p> <p>3. Бытовое обслуживание; <i>минимальный размер земельного участка – 0,02 га;</i> <i>максимальный размер земельного участка – 0,5 га;</i></p> <p>4. Здравоохранение; <i>минимальный размер земельного участка – 0,02 га;</i> <i>максимальный размер земельного участка – 0,5 га;</i></p> <p>5. Амбулаторно-поликлиническое обслуживание; <i>минимальный размер земельного участка – 0,02 га;</i> <i>максимальный размер земельного участка – 0,5 га;</i></p> <p>6. Стационарное медицинское обслуживание; <i>минимальный размер земельного участка – 0,02 га;</i> <i>максимальный размер земельного участка – 0,5 га;</i></p> <p>7. Амбулаторно-поликлиническое обслуживание; <i>минимальный размер земельного участка – 0,02 га;</i> <i>максимальный размер земельного участка – 0,5 га;</i></p> <p>Вспомогательные виды разрешенного использования:</p> <p>1. Хранение автотранспорта. 2. Предоставление коммунальных услуг; 3. Площадки для занятий спортом; 4. Ведение огородничества; Содержание градостроительных регламентов, действующих на территории Зоны застройки индивидуальными жилыми домами (Ж1) МО СП "Деревня Выползово" Кировского района Калужской области, приведено в статьях 26 – 27 Правил землепользования и застройки МО СП "Деревня Выползово" Кировского района Калужской области, утвержденных Решением Районной думы муниципального района "Город Киров и Кировский район" Калужской области №282 от 26.12.2019 года.</p>
----	-----------------------------	--

Раздел №2					
Сведения о местоположении границ объекта					
1. Система координат <u>СК кадастрового округа</u>					
2. Сведения о характерных точках границ объекта					
Обозначение характерных точек границ	Координаты, м		Метод определения координат характерной точки	Средняя квадратическая погрешность положения характерной точки (M _t), м	Описание обозначения точки на местности (при наличии)
	X	Y			
1	2	3	4	5	6
-	-	-	-	-	-
3. Сведения о характерных точках части (частей) границы объекта					
Обозначение характерных точек части границы	Координаты, м		Метод определения координат характерной точки	Средняя квадратическая погрешность положения характерной точки (M _t), м	Описание обозначения точки на местности (при наличии)
	X	Y			
1	2	3	4	5	6
Часть № -					
-	-	-	-	-	-

Раздел №3							
Сведения о местоположении измененных (уточненных) границ объекта							
1. Система координат СК кадастрового округа							
2. Сведения о характерных точках границ объекта							
Обозначение характерных точек границ	Существующие координаты, м		Измененные (уточненные) координаты, м		Метод определения координат характерной точки	Средняя квадратическая погрешность положения характерной точки (Mт), м	Описание обозначения точки на местности (при наличии)
	X	Y	X	Y			
1	2	3	4	5	6	7	8
–	–	–	–	–	–	–	–
3. Сведения о характерных точках части (частей) границы объекта							
Часть № 1							
1	395607,41	1176848,25	395607,45	1176848,26	Картометрический	1	–
2	395678,10	1176803,09	395678,10	1176803,09	Картометрический	1	–
3	395731,52	1176814,87	395731,52	1176814,87	Картометрический	1	–
4	395936,66	1176977,18	395936,66	1176977,18	Геодезический	0,2	–
5	395929,88	1176995,33	395929,88	1176995,33	Геодезический	0,2	–
6	395938,99	1177044,02	395938,99	1177044,02	Геодезический	0,2	–
7	396017,48	1177158,57	396017,48	1177158,57	Геодезический	0,2	–
8	396126,51	1177298,64	396126,51	1177298,64	Геодезический	0,2	–
9	396192,29	1177385,95	396192,29	1177385,95	Геодезический	0,2	–
10	396227,58	1177429,12	396227,58	1177429,12	Картометрический	1	–
11	396243,22	1177445,95	396243,22	1177445,95	Картометрический	1	–
12	396251,75	1177451,71	396251,75	1177451,71	Картометрический	1	–
13	396289,70	1177469,43	396289,70	1177469,43	Картометрический	1	–
14	396296,67	1177549,80	396296,67	1177549,80	Геодезический	0,1	–
15	396325,35	1177690,86	396325,34	1177690,83	Картометрический	1	–
16	396310,85	1177691,30	396310,85	1177691,30	Картометрический	1	–
17	396295,67	1177687,92	396295,67	1177687,92	Картометрический	1	–
18	396275,43	1177694,67	396275,43	1177694,67	Картометрический	1	–
19	396256,87	1177696,36	396256,87	1177696,36	Картометрический	1	–
20	396238,32	1177682,87	396238,32	1177682,87	Картометрический	1	–
21	396229,05	1177671,06	396229,05	1177671,06	Картометрический	1	–
22	396209,65	1177663,47	396209,65	1177663,47	Картометрический	1	–
23	396197,85	1177639,86	396197,85	1177639,86	Картометрический	1	–
24	396188,57	1177629,74	396188,57	1177629,74	Картометрический	1	–
25	396166,64	1177619,62	396166,64	1177619,62	Картометрический	1	–
26	396147,25	1177606,97	396147,25	1177606,97	Картометрический	1	–
27	396132,07	1177601,91	396132,07	1177601,91	Картометрический	1	–

Раздел №3							
Сведения о местоположении измененных (уточненных) границ объекта							
28	396117,74	1177606,97	396117,74	1177606,97	Картометрический	1	–
29	396100,03	1177614,56	396100,03	1177614,56	Картометрический	1	–
30	396085,69	1177615,40	396085,69	1177615,40	Картометрический	1	–
31	396064,61	1177618,78	396064,61	1177618,78	Картометрический	1	–
32	396045,22	1177638,17	396045,22	1177638,17	Картометрический	1	–
33	396014,01	1177678,65	396014,01	1177678,65	Картометрический	1	–
34	395980,28	1177683,71	395980,28	1177683,71	Картометрический	1	–
35	395912,34	1177713,65	395912,34	1177713,65	Картометрический	1	–
36	395853,40	1177729,83	395853,40	1177729,83	Картометрический	1	–
37	395836,65	1177569,11	395836,65	1177569,11	Картометрический	1	–
38	395919,72	1177375,92	395919,72	1177375,92	Картометрический	1	–
39	395837,76	1177247,57	395837,76	1177247,57	Геодезический	0,2	–
40	395813,76	1177218,03	395813,76	1177218,03	Геодезический	0,2	–
41	395777,57	1177196,64	395777,57	1177196,64	Картометрический	1	–
42	395747,03	1177120,94	395747,03	1177120,94	Картометрический	1	–
43	395618,79	1177027,87	395618,79	1177027,88	Картометрический	1	–
44	395643,96	1176972,72	395643,96	1176972,72	Геодезический	0,1	–
45	395648,82	1176961,63	395648,82	1176961,63	Геодезический	0,1	–
46	395651,53	1176948,93	395651,53	1176948,93	Геодезический	0,1	–
47	395650,50	1176935,75	395650,50	1176935,75	Геодезический	0,1	–
48	395646,29	1176923,93	395646,29	1176923,93	Геодезический	0,1	–
49	395641,17	1176913,35	395641,17	1176913,35	Геодезический	0,1	–
50	395630,08	1176892,15	395630,08	1176892,15	Геодезический	0,1	–
51	395624,25	1176881,30	395624,25	1176881,30	Геодезический	0,1	–
52	395618,71	1176870,05	395618,71	1176870,05	Геодезический	0,1	–
1	395607,41	1176848,25	395607,45	1176848,26	Картометрический	1	–
Часть № 2							
53	395566,57	1177385,69	395566,56	1177385,70	Картометрический	1	–
54	395592,73	1177436,09	395592,73	1177436,09	Геодезический	0,1	–
55	395633,75	1177410,39	395633,75	1177410,39	Картометрический	1	–
56	395665,67	1177445,24	395665,67	1177445,24	Картометрический	1	–
57	395688,96	1177491,20	395688,96	1177491,20	Картометрический	1	–
58	395713,56	1177574,72	395713,56	1177574,72	Картометрический	1	–
59	395710,87	1177594,65	395710,87	1177594,65	Картометрический	1	–
60	395666,89	1177608,94	395666,89	1177608,94	Картометрический	1	–

Раздел №3							
Сведения о местоположении измененных (уточненных) границ объекта							
61	395678,42	1177635,88	395678,42	1177635,88	Картометрический	1	–
62	395698,82	1177638,60	395698,82	1177638,60	Картометрический	1	–
63	395717,00	1177650,46	395717,00	1177650,46	Картометрический	1	–
64	395733,63	1177674,19	395733,63	1177674,19	Картометрический	1	–
65	395745,38	1177697,42	395745,38	1177697,42	Картометрический	1	–
66	395746,27	1177714,96	395746,27	1177714,96	Картометрический	1	–
67	395734,74	1177727,81	395734,74	1177727,81	Картометрический	1	–
68	395703,25	1177733,00	395703,25	1177733,00	Картометрический	1	–
69	395704,58	1177761,66	395704,58	1177761,66	Картометрический	1	–
70	395730,30	1177798,97	395730,30	1177798,97	Картометрический	1	–
71	395738,35	1177796,18	395738,35	1177796,18	Картометрический	1	–
72	395733,98	1177791,61	395733,98	1177791,61	Картометрический	1	–
73	395755,64	1177772,20	395755,64	1177772,20	Картометрический	1	–
74	395766,98	1177786,23	395766,98	1177786,23	Картометрический	1	–
75	395774,42	1177783,65	395774,42	1177783,65	Картометрический	1	–
76	395790,83	1177793,29	395790,83	1177793,29	Картометрический	1	–
77	395791,72	1177813,55	395791,72	1177813,55	Картометрический	1	–
78	395777,08	1177828,63	395777,08	1177828,63	Картометрический	1	–
79	395756,24	1177842,22	395756,24	1177842,22	Картометрический	1	–
80	395794,60	1177881,26	395794,60	1177881,26	Картометрический	1	–
81	395815,77	1177863,59	395815,77	1177863,59	Картометрический	1	–
82	395904,90	1177942,18	395904,90	1177942,18	Картометрический	1	–
83	395908,44	1177957,50	395908,44	1177957,50	Картометрический	1	–
84	395895,14	1177970,84	395895,14	1177970,84	Картометрический	1	–
85	395910,21	1177985,67	395910,21	1177985,67	Картометрический	1	–
86	395900,35	1177995,53	395900,35	1177995,53	Картометрический	1	–
87	395890,17	1177997,86	395890,17	1177997,86	Картометрический	1	–
88	395847,16	1177973,28	395847,16	1177973,28	Картометрический	1	–
89	395808,77	1177932,58	395808,77	1177932,58	Картометрический	1	–
90	395788,04	1177910,57	395788,04	1177910,57	Картометрический	1	–
91	395724,72	1177866,31	395724,72	1177866,31	Геодезический	0,1	–
92	395686,57	1177914,12	395686,57	1177914,12	Геодезический	0,1	–
93	395680,88	1177921,25	395680,96	1177921,16	Картометрический	1	–
94	395636,80	1177829,04	395636,80	1177829,04	Геодезический	0,1	–
95	395634,52	1177831,70	395634,52	1177831,70	Геодезический	0,1	–

Раздел №3							
Сведения о местоположении измененных (уточненных) границ объекта							
96	395631,36	1177834,76	395631,36	1177834,76	Геодезический	0,1	–
97	395624,67	1177840,23	395624,67	1177840,23	Геодезический	0,1	–
98	395621,07	1177842,50	395621,07	1177842,50	Геодезический	0,1	–
99	395607,19	1177851,52	395607,19	1177851,52	Геодезический	0,1	–
100	395457,95	1177520,34	395457,95	1177520,34	Геодезический	0,1	–
101	395453,35	1177509,32	395453,35	1177509,32	Геодезический	0,1	–
102	395449,72	1177498,16	395449,72	1177498,16	Геодезический	0,1	–
103	395446,98	1177486,68	395446,98	1177486,68	Геодезический	0,1	–
104	395445,45	1177474,72	395445,45	1177474,72	Геодезический	0,1	–
105	395445,14	1177461,91	395445,14	1177461,91	Геодезический	0,1	–
106	395445,61	1177448,59	395445,61	1177448,59	Геодезический	0,1	–
107	395446,81	1177435,70	395446,81	1177435,70	Геодезический	0,1	–
108	395448,61	1177423,36	395448,61	1177423,36	Геодезический	0,1	–
109	395450,83	1177411,38	395450,83	1177411,38	Геодезический	0,1	–
110	395453,66	1177399,66	395453,66	1177399,66	Геодезический	0,1	–
111	395457,24	1177388,01	395457,24	1177388,01	Геодезический	0,1	–
112	395461,60	1177375,95	395461,60	1177375,95	Геодезический	0,1	–
113	395463,62	1177371,18	395463,62	1177371,18	Картометрический	1	–
114	395484,10	1177377,13	395484,10	1177377,13	Геодезический	0,1	–
115	395499,60	1177380,28	395499,60	1177380,28	Геодезический	0,1	–
116	395523,85	1177385,79	395523,85	1177385,79	Картометрический	1	–
117	395533,98	1177388,29	395533,98	1177388,29	Картометрический	1	–
118	395543,05	1177391,79	395543,05	1177391,79	Картометрический	1	–
119	395549,79	1177396,09	395549,79	1177396,09	Картометрический	1	–
53	395566,57	1177385,69	395566,56	1177385,70	Картометрический	1	–
Часть №3							
120	399043,68	1178678,51	399043,68	1178678,51	Картометрический	1	–
121	398985,51	1178931,11	398985,51	1178931,11	Картометрический	1	–
122	398830,06	1178888,85	398830,06	1178888,85	Картометрический	1	–
123	398741,52	1178843,75	398741,52	1178843,75	Картометрический	1	–
124	398659,03	1178779,41	398659,03	1178779,41	Картометрический	1	–
125	398600,18	1178753,56	398600,18	1178753,56	Картометрический	1	–
126	398552,34	1178759,06	398552,34	1178759,06	Картометрический	1	–
127	398478,65	1178722,21	398478,65	1178722,21	Картометрический	1	–
128	398385,81	1178578,94	398385,81	1178578,94	Геодезический	0,1	–

Раздел №3							
Сведения о местоположении измененных (уточненных) границ объекта							
129	398307,05	1178515,50	398307,05	1178515,50	Картометрический	1	–
130	398332,81	1178456,13	398332,81	1178456,13	Картометрический	1	–
131	398386,44	1178476,92	398386,44	1178476,92	Картометрический	1	–
132	398412,91	1178463,84	398412,91	1178463,84	Картометрический	1	–
133	398460,74	1178443,53	398460,74	1178443,53	Картометрический	1	–
134	398664,46	1178436,82	398664,46	1178436,82	Картометрический	1	–
135	398706,57	1178471,97	398706,57	1178471,97	Картометрический	1	–
136	398813,94	1178531,82	398813,94	1178531,82	Картометрический	1	–
137	398896,69	1178588,40	398896,69	1178588,40	Картометрический	1	–
120	399043,68	1178678,51	399043,68	1178678,51	Картометрический	1	–
Часть №4							
138	397945,77	1179024,94	397945,77	1179024,94	Геодезический	5	-
139	397948,21	1179024,95	397948,21	1179024,95	Геодезический	5	-
140	397952,58	1179018,43	397952,58	1179018,43	Геодезический	5	-
141	397989,77	1178968,30	397989,77	1178968,30	Геодезический	5	-
142	398020,19	1178933,75	398020,19	1178933,75	Геодезический	5	-
143	398049,73	1178894,05	398049,73	1178894,05	Геодезический	5	-
144	398063,77	1178879,72	398063,77	1178879,72	Геодезический	5	-
145	398079,78	1178868,77	398079,78	1178868,77	Геодезический	5	-
146	398080,96	1178869,49	398080,96	1178869,49	Геодезический	0,1	-
147	398104,64	1178904,50	398104,64	1178904,50	Геодезический	0,1	-
148	398111,88	1178898,85	398111,88	1178898,85	Геодезический	0,1	-
149	398129,68	1178924,96	398129,68	1178924,96	Геодезический	0,1	-
150	398152,89	1178916,25	398152,89	1178916,25	Картометрический	1	-
151	398186,27	1179005,15	398186,27	1179005,15	Картометрический	1	-
152	398273,75	1178970,49	398273,75	1178970,49	Картометрический	1	-
153	398238,36	1178895,65	398238,36	1178895,65	Картометрический	1	-
154	398187,32	1178799,65	398187,32	1178799,65	Картометрический	1	-
155	398178,78	1178803,90	398178,78	1178803,90	Геодезический	0,1	-
156	398177,06	1178800,28	398177,06	1178800,28	Геодезический	0,1	-
157	398153,87	1178751,48	398153,87	1178751,48	Картометрический	1	-
158	398115,10	1178767,79	398115,10	1178767,79	Геодезический	0,1	-
159	398050,97	1178794,76	398050,97	1178794,76	Геодезический	0,1	-
160	398028,38	1178804,26	398028,38	1178804,26	Картометрический	1	-
161	398025,88	1178768,67	398025,88	1178768,67	Геодезический	0,2	-

Раздел №3							
Сведения о местоположении измененных (уточненных) границ объекта							
162	398025,63	1178765,15	398025,63	1178765,15	Геодезический	0,2	-
163	398023,55	1178735,54	398023,55	1178735,54	Геодезический	0,2	-
164	397892,00	1178758,64	397892,00	1178758,64	Геодезический	0,2	-
165	397890,22	1178760,53	397890,22	1178760,53	Геодезический	0,2	-
166	397778,51	1178783,59	397778,51	1178783,59	Геодезический	0,2	-
167	397733,75	1178642,21	397733,75	1178642,21	Геодезический	0,1	-
168	397732,04	1178637,43	397732,04	1178637,43	Геодезический	0,1	-
169	397733,57	1178629,05	397733,57	1178629,05	Геодезический	2,5	-
170	397776,87	1178600,85	397776,87	1178600,85	Геодезический	2,5	-
171	397813,05	1178594,10	397813,05	1178594,10	Геодезический	2,5	-
172	397857,78	1178600,22	397857,78	1178600,22	Геодезический	2,5	-
173	397900,94	1178624,51	397900,94	1178624,51	Геодезический	0,1	-
174	397966,73	1178586,98	397966,73	1178586,98	Геодезический	0,1	-
175	398032,04	1178543,60	398032,04	1178543,60	Геодезический	0,1	-
176	398099,40	1178548,95	398099,40	1178548,95	Геодезический	0,1	-
177	398185,09	1178519,85	398185,09	1178519,85	Картометрический	1	-
178	398219,24	1178501,60	398219,24	1178501,60	Картометрический	1	-
179	398242,32	1178545,09	398242,32	1178545,09	Геодезический	0,2	-
180	398257,59	1178554,78	398257,59	1178554,78	Геодезический	0,2	-
181	398260,95	1178568,95	398260,95	1178568,95	Геодезический	0,2	-
182	398264,91	1178585,61	398264,91	1178585,61	Геодезический	0,2	-
183	398410,74	1178809,72	398410,74	1178809,72	Картометрический	1	-
184	398525,33	1178862,76	398525,35	1178862,72	Картометрический	1	-
185	398494,01	1178907,49	398494,01	1178907,49	Картометрический	1	-
186	398508,73	1178923,72	398508,73	1178923,72	Картометрический	1	-
187	398535,67	1178958,04	398535,67	1178958,04	Картометрический	1	-
188	398588,99	1178917,92	398588,99	1178917,92	Картометрический	1	-
189	398619,96	1178915,67	398619,96	1178915,67	Картометрический	1	-
190	398638,87	1178931,18	398638,87	1178931,18	Картометрический	1	-
191	398640,02	1178930,04	398640,02	1178930,04	Картометрический	1	-
192	398669,81	1178964,93	398645,95	1178936,98	Картометрический	1	-
193	398666,19	1178967,88	398655,65	1178944,94	Картометрический	1	-
194	398651,32	1178995,98	398659,36	1178952,69	Картометрический	1	-
195	398644,88	1179018,68	398669,81	1178964,93	Картометрический	1	-
196	398687,05	1179079,48	398666,19	1178967,88	Картометрический	1	-

Раздел №3							
Сведения о местоположении измененных (уточненных) границ объекта							
197	398727,69	1179103,29	398651,32	1178995,98	Картометрический	1	-
198	398755,29	1179064,26	398644,88	1179018,68	Картометрический	1	-
199	398811,85	1179047,75	398687,05	1179079,48	Картометрический	1	-
200	398861,68	1179058,26	398727,69	1179103,29	Картометрический	1	-
201	398883,56	1179063,63	398755,29	1179064,26	Картометрический	1	-
202	398886,55	1179065,70	398811,85	1179047,75	Картометрический	1	-
203	398908,85	1179083,09	398861,68	1179058,26	Картометрический	1	-
204	398906,84	1179105,53	398885,04	1179063,99	Картометрический	1	-
205	398883,13	1179135,09	398908,85	1179083,09	Картометрический	1	-
206	398879,55	1179140,29	398906,84	1179105,53	Картометрический	1	-
207	398842,35	1179187,71	398883,36	1179135,44	Картометрический	1	-
208	398817,93	1179209,98	398842,35	1179187,71	Картометрический	1	-
209	398835,03	1179229,70	398817,94	1179209,98	Картометрический	1	-
210	398797,24	1179262,44	398835,03	1179229,70	Картометрический	1	-
211	398792,00	1179256,39	398797,24	1179262,44	Картометрический	1	-
212	398770,23	1179275,25	398792,00	1179256,39	Картометрический	1	-
213	398735,89	1179235,60	398770,23	1179275,25	Картометрический	1	-
214	398709,85	1179206,85	398735,89	1179235,60	Картометрический	1	-
215	398664,94	1179183,65	398709,85	1179206,85	Картометрический	1	-
216	398613,26	1179161,54	398664,94	1179183,65	Картометрический	1	-
217	398591,11	1179194,66	398613,26	1179161,54	Картометрический	1	-
218	398612,38	1179223,05	398591,11	1179194,66	Картометрический	1	-
219	398662,07	1179282,40	398612,38	1179223,05	Картометрический	1	-
220	398669,25	1179298,13	398662,07	1179282,40	Картометрический	1	-
221	398662,75	1179309,41	398669,25	1179298,13	Геодезический	1	-
222	398646,16	1179315,65	398662,75	1179309,41	Картометрический	1	-
223	398618,67	1179316,58	398646,16	1179315,65	Картометрический	1	-
224	398592,01	1179325,12	398618,67	1179316,58	Картометрический	1	-
225	398580,38	1179338,12	398592,01	1179325,12	Картометрический	1	-
226	398420,98	1179531,72	398580,38	1179338,12	Картометрический	1	-
227	398034,92	1179230,92	398421,05	1179531,63	Картометрический	1	-
228	398003,05	1179205,17	398034,92	1179230,92	Геодезический	0,1	-
229	397994,29	1179197,58	398003,05	1179205,17	Геодезический	0,1	-
230	397985,26	1179189,46	397994,29	1179197,58	Геодезический	0,1	-
231	397976,40	1179181,02	397985,26	1179189,46	Геодезический	0,1	-

Раздел №3							
Сведения о местоположении измененных (уточненных) границ объекта							
232	397965,33	1179168,50	397976,40	1179181,02	Геодезический	0,1	-
233	397959,58	1179159,78	397965,33	1179168,50	Геодезический	0,1	-
234	397954,51	1179148,44	397959,58	1179159,78	Геодезический	0,1	-
235	397953,20	1179143,90	397954,51	1179148,44	Геодезический	0,1	-
236	397950,59	1179131,43	397953,20	1179143,90	Геодезический	0,1	-
237	397949,10	1179121,50	397950,59	1179131,43	Геодезический	0,1	-
238	397947,87	1179111,83	397949,10	1179121,50	Геодезический	0,1	-
239	397946,91	1179102,02	397947,87	1179111,83	Геодезический	0,1	-
240	397946,02	1179087,72	397946,91	1179102,02	Геодезический	0,1	-
241	397946,07	1179050,48	397946,02	1179087,72	Геодезический	0,1	-
242	397945,72	1179032,05	397946,07	1179050,48	Геодезический	0,1	-
243	-	-	397945,72	1179032,05	Геодезический	0,1	-
138	397945,77	1179024,94	397945,77	1179024,94	Геодезический	5	-
Часть №5							
244	400904,12	1178639,84	400904,12	1178639,84	Картометрический	1	-
245	400905,27	1178644,86	400905,27	1178644,86	Геодезический	0,5	-
246	400906,63	1178650,80	400906,63	1178650,80	Геодезический	0,5	-
247	400924,69	1178951,21	400924,69	1178951,21	Картометрический	1	-
248	400852,01	1178977,71	400852,01	1178977,71	Картометрический	1	-
249	400716,45	1178906,89	400716,45	1178906,89	Картометрический	1	-
250	400636,51	1178939,04	400636,51	1178939,04	Картометрический	1	-
251	400633,03	1179000,00	400633,03	1179000,00	Картометрический	1	-
252	400661,82	1179091,95	400661,82	1179091,95	Картометрический	1	-
253	400657,80	1179270,11	400657,80	1179270,11	Картометрический	1	-
254	400543,59	1179307,86	400543,59	1179307,86	Картометрический	1	-
255	400466,22	1179316,30	400466,22	1179316,30	Картометрический	1	-
256	400422,87	1179305,96	400422,87	1179305,96	Картометрический	1	-
257	400298,29	1179267,97	400298,29	1179267,97	Картометрический	1	-
258	400212,33	1179207,35	400212,33	1179207,35	Картометрический	1	-
259	400142,68	1179149,75	400142,68	1179149,75	Картометрический	1	-
260	399913,22	1178974,89	399913,22	1178974,89	Геодезический	0,1	-
261	400046,77	1178799,30	400046,77	1178799,30	Геодезический	0,1	-
262	400064,30	1178753,68	400064,30	1178753,68	Картометрический	1	-
263	400147,41	1178713,77	400147,41	1178713,77	Картометрический	1	-
264	400134,32	1178683,79	400134,32	1178683,79	Картометрический	1	-

Раздел №3							
Сведения о местоположении измененных (уточненных) границ объекта							
265	400264,22	1178682,26	400264,22	1178682,26	Геодезический	0,1	-
266	400490,86	1178701,77	400490,86	1178701,77	Геодезический	0,1	-
267	400721,63	1178669,96	400721,63	1178669,96	Геодезический	0,1	-
268	400861,56	1178646,86	400861,56	1178646,86	Картометрический	1	-
269	400863,80	1178658,06	400863,80	1178658,06	Картометрический	1	-
270	400878,50	1178656,43	400878,50	1178656,43	Картометрический	1	-
271	400878,50	1178644,07	400878,50	1178644,07	Картометрический	1	-
244	400904,12	1178639,84	400904,12	1178639,84	Картометрический	1	-
Часть №6							
272	400776,38	1179191,13	400776,38	1179191,13	Геодезический	5	-
273	400783,12	1179227,39	400783,12	1179227,39	Геодезический	5	-
274	400823,53	1179249,76	400823,53	1179249,76	Геодезический	5	-
275	400842,09	1179270,48	400842,09	1179270,48	Геодезический	5	-
276	400925,03	1179388,37	400945,14	1179416,95	Картометрический	1	-
277	400934,50	1179405,35	400970,38	1179451,97	Картометрический	1	-
278	400970,38	1179451,97	401003,01	1179483,21	Картометрический	1	-
279	401003,01	1179483,21	401073,93	1179538,53	Картометрический	1	-
280	401073,93	1179538,53	401096,37	1179581,33	Картометрический	1	-
281	401096,37	1179581,33	401112,33	1179637,12	Картометрический	1	-
282	401112,33	1179637,12	401113,68	1179646,57	Геодезический	5	-
283	401113,68	1179646,56	401053,21	1179671,73	Геодезический	5	-
284	401053,21	1179671,73	401060,00	1179687,00	Геодезический	5	-
285	401060,00	1179687,00	401079,95	1179733,02	Геодезический	5	-
286	401079,95	1179733,02	401085,39	1179745,55	Геодезический	5	-
287	401085,39	1179745,56	401070,10	1179759,21	Геодезический	0,2	-
288	401070,10	1179759,21	401051,42	1179775,78	Геодезический	0,2	-
289	401051,42	1179775,78	400979,58	1179828,64	Геодезический	0,2	-
290	400979,58	1179828,64	400950,57	1179846,55	Геодезический	0,2	-
291	400950,57	1179846,55	400917,66	1179866,90	Геодезический	0,2	-
292	400917,66	1179866,90	400903,43	1179878,70	Геодезический	0,2	-
293	400903,43	1179878,70	400875,08	1179902,16	Геодезический	0,2	-
294	400875,08	1179902,16	400812,42	1179971,12	Геодезический	0,2	-
295	400812,42	1179971,12	400781,57	1180003,41	Геодезический	0,2	-
296	400781,57	1180003,41	400763,92	1180007,80	Геодезический	0,2	-
297	400763,92	1180007,80	400722,76	1179960,98	Геодезический	0,2	-

Раздел №3							
Сведения о местоположении измененных (уточненных) границ объекта							
298	400722,76	1179960,98	400527,48	1180131,18	Геодезический	0,2	–
299	400527,48	1180131,18	400482,88	1180137,71	Геодезический	0,2	–
300	400482,88	1180137,71	400434,03	1180131,77	Геодезический	0,2	–
301	400434,03	1180131,77	400386,01	1180125,61	Картометрический	1	–
302	400386,01	1180125,61	400352,58	1180126,74	Картометрический	1	–
303	400352,58	1180126,74	400328,34	1180108,73	Картометрический	1	–
304	400328,34	1180108,73	400330,36	1180104,23	Картометрический	1	–
305	400330,36	1180104,23	400334,40	1180083,97	Картометрический	1	–
306	400334,40	1180083,97	400328,34	1180058,45	Картометрический	1	–
307	400328,34	1180058,45	400302,75	1180027,68	Картометрический	1	–
308	400302,75	1180027,68	400298,56	1180020,68	Картометрический	1	–
309	400298,56	1180020,67	400290,06	1180006,46	Геодезический	5	–
310	400290,06	1180006,46	400295,60	1180000,50	Геодезический	5	–
311	400295,60	1180000,50	400304,23	1179993,91	Геодезический	5	–
312	400409,25	1179913,73	400409,25	1179913,73	Геодезический	5	–
313	400453,64	1179884,53	400453,64	1179884,53	Геодезический	5	–
314	400460,45	1179782,54	400460,45	1179782,54	Геодезический	5	–
315	400481,18	1179768,77	400458,70	1179627,76	Геодезический	5	–
316	400491,96	1179758,26	400446,01	1179627,08	Геодезический	5	–
317	400497,34	1179741,00	400439,97	1179589,70	Геодезический	5	–
318	400489,70	1179710,99	400441,98	1179563,15	Геодезический	5	–
319	400485,90	1179677,21	400464,92	1179547,07	Геодезический	5	–
320	400491,08	1179663,72	400468,95	1179534,36	Геодезический	5	–
321	400499,81	1179660,73	400460,22	1179513,42	Геодезический	5	–
322	400510,54	1179667,46	400454,86	1179495,48	Геодезический	5	–
323	400516,48	1179672,07	400460,90	1179482,02	Геодезический	5	–
324	400516,09	1179663,83	400460,13	1179393,46	Геодезический	5	–
325	400520,09	1179663,66	400526,20	1179405,77	Геодезический	5	–
326	400524,59	1179663,47	400545,69	1179414,26	Геодезический	5	–
327	400546,48	1179661,44	400555,12	1179416,43	Геодезический	5	–
328	400546,58	1179619,76	400559,52	1179441,05	Картометрический	1	–
329	400565,47	1179616,48	400571,97	1179441,70	Картометрический	1	–
330	400563,33	1179605,16	400598,85	1179458,97	Картометрический	1	–
331	400532,36	1179601,41	400635,37	1179527,87	Картометрический	1	–
332	400530,97	1179600,45	400624,80	1179542,59	Картометрический	1	–

Раздел №3							
Сведения о местоположении измененных (уточненных) границ объекта							
333	400516,32	1179608,27	400624,80	1179567,64	Картометрический	1	–
334	400515,73	1179579,76	400634,86	1179581,47	Картометрический	1	–
335	400510,14	1179572,14	400653,55	1179618,67	Картометрический	1	–
336	400502,73	1179574,40	400662,31	1179633,68	Картометрический	1	–
337	400492,43	1179611,38	400675,58	1179707,09	Картометрический	1	–
338	400474,18	1179628,58	400692,16	1179770,87	Картометрический	1	–
339	400446,01	1179627,08	400693,83	1179777,29	Картометрический	1	–
340	400439,97	1179589,70	400745,53	1179763,94	Картометрический	1	–
341	400441,98	1179563,15	400732,75	1179710,84	Картометрический	1	–
342	400464,92	1179547,07	400680,79	1179559,11	Картометрический	1	–
343	400468,95	1179534,36	400665,65	1179502,92	Картометрический	1	–
344	400460,22	1179513,42	400654,60	1179472,94	Картометрический	1	–
345	400454,86	1179495,48	400647,29	1179453,32	Картометрический	1	–
346	400460,90	1179482,02	400640,76	1179436,31	Картометрический	1	–
347	400479,01	1179479,03	400662,31	1179421,30	Геодезический	5	–
348	400489,26	1179493,34	400683,18	1179416,05	Геодезический	5	–
349	400492,97	1179513,80	400702,71	1179377,77	Геодезический	5	–
350	400518,13	1179518,29	400702,06	1179376,48	Геодезический	5	–
351	400538,59	1179510,44	400729,64	1179367,26	Геодезический	5	–
352	400538,08	1179488,44	400734,76	1179311,98	Геодезический	5	–
353	400533,85	1179450,20	400732,27	1179308,36	Геодезический	5	–
354	400544,86	1179440,29	400751,90	1179251,66	Геодезический	5	–
355	400559,52	1179441,05	400734,31	1179217,31	Геодезический	5	–
–	400571,97	1179441,70	–	–	–	–	–
–	400597,38	1179462,01	–	–	–	–	–
–	400635,37	1179527,87	–	–	–	–	–
–	400624,80	1179542,59	–	–	–	–	–
–	400624,80	1179567,64	–	–	–	–	–
–	400634,86	1179581,47	–	–	–	–	–
–	400653,55	1179618,67	–	–	–	–	–
–	400662,31	1179633,68	–	–	–	–	–
–	400675,58	1179707,09	–	–	–	–	–
–	400684,30	1179772,15	–	–	–	–	–
–	400692,16	1179770,87	–	–	–	–	–
–	400693,83	1179777,29	–	–	–	–	–
–	400745,53	1179763,94	–	–	–	–	–
–	400745,12	1179762,25	–	–	–	–	–
–	400752,60	1179761,03	–	–	–	–	–
–	400738,12	1179708,47	–	–	–	–	–
–	400684,63	1179557,95	–	–	–	–	–

Раздел №3							
Сведения о местоположении измененных (уточненных) границ объекта							
–	400665,65	1179502,92	–	–	–	–	–
–	400654,60	1179472,94	–	–	–	–	–
–	400647,29	1179453,32	–	–	–	–	–
–	400640,76	1179436,31	–	–	–	–	–
–	400662,31	1179421,30	–	–	–	–	–
–	400683,18	1179416,05	–	–	–	–	–
–	400695,30	1179420,55	–	–	–	–	–
–	400713,48	1179434,06	–	–	–	–	–
–	400718,87	1179452,07	–	–	–	–	–
–	400718,71	1179454,33	–	–	–	–	–
–	400751,82	1179500,65	–	–	–	–	–
–	400746,37	1179502,98	–	–	–	–	–
–	400747,82	1179503,10	–	–	–	–	–
–	400753,40	1179519,78	–	–	–	–	–
–	400773,86	1179542,21	–	–	–	–	–
–	400811,09	1179539,97	–	–	–	–	–
–	400826,86	1179547,45	–	–	–	–	–
–	400841,62	1179555,30	–	–	–	–	–
–	400868,45	1179577,73	–	–	–	–	–
–	400883,93	1179602,49	–	–	–	–	–
–	400892,94	1179623,34	–	–	–	–	–
–	400902,21	1179647,42	–	–	–	–	–
–	400905,02	1179670,08	–	–	–	–	–
–	400914,33	1179694,70	–	–	–	–	–
–	400924,43	1179705,21	–	–	–	–	–
–	400935,88	1179707,09	–	–	–	–	–
–	400954,63	1179689,55	–	–	–	–	–
–	400931,07	1179649,77	–	–	–	–	–
–	400931,07	1179632,51	–	–	–	–	–
–	400937,80	1179625,01	–	–	–	–	–
–	400925,68	1179603,24	–	–	–	–	–
–	400894,95	1179586,70	–	–	–	–	–
–	400872,48	1179551,56	–	–	–	–	–
–	400851,35	1179523,52	–	–	–	–	–
–	400836,70	1179507,60	–	–	–	–	–
–	400826,60	1179504,60	–	–	–	–	–
–	400800,34	1179482,84	–	–	–	–	–
–	400792,93	1179467,08	–	–	–	–	–
–	400790,24	1179429,55	–	–	–	–	–
–	400782,83	1179412,29	–	–	–	–	–
–	400728,29	1179395,03	–	–	–	–	–
–	400713,48	1179385,28	–	–	–	–	–
–	400702,71	1179377,77	–	–	–	–	–
–	400702,06	1179376,48	–	–	–	–	–
–	400729,64	1179367,26	–	–	–	–	–
–	400734,76	1179311,98	–	–	–	–	–
–	400732,27	1179308,36	–	–	–	–	–
–	400751,90	1179251,66	–	–	–	–	–
–	400734,31	1179217,31	–	–	–	–	–
272	400776,38	1179191,13	400776,38	1179191,13	Геодезический	5	–

Раздел №3							
Сведения о местоположении измененных (уточненных) границ объекта							
–	400547,28	1179702,04	–	–	–	–	–
–	400551,17	1179752,20	–	–	–	–	–
–	400539,76	1179747,00	–	–	–	–	–
–	400528,32	1179728,99	–	–	–	–	–
–	400527,66	1179705,15	–	–	–	–	–
–	400547,28	1179702,04	–	–	–	–	–
Часть №7							
356	400024,29	1179401,16	400024,29	1179401,16	Геодезический	5	–
357	400087,36	1179630,36	400087,36	1179630,36	Геодезический	5	–
358	400097,84	1179702,05	400097,84	1179702,05	Геодезический	5	–
359	400107,63	1179782,17	400107,63	1179782,17	Геодезический	5	–
360	400122,67	1179884,04	400122,67	1179884,04	Геодезический	5	–
361	400121,04	1179896,64	400121,04	1179896,64	Геодезический	5	–
362	400100,15	1179909,16	400100,15	1179909,16	Геодезический	5	–
363	400056,64	1179957,92	400056,64	1179957,92	Геодезический	5	–
364	400065,20	1180021,01	400065,20	1180021,01	Геодезический	5	–
365	400125,11	1180100,84	400125,11	1180100,84	Геодезический	5	–
366	400128,06	1180099,32	400128,06	1180099,32	Геодезический	5	–
367	400155,48	1180151,05	400155,48	1180151,05	Геодезический	5	–
368	400211,43	1180212,05	400211,43	1180212,05	Геодезический	5	–
369	400178,63	1180253,00	400178,63	1180253,00	Геодезический	0,2	–
370	400025,72	1180334,40	400025,72	1180334,40	Геодезический	0,2	–
371	400018,90	1180338,02	400018,90	1180338,02	Геодезический	0,2	–
372	399989,29	1180295,79	399989,29	1180295,79	Геодезический	0,2	–
373	399984,92	1180295,77	399984,92	1180295,77	Геодезический	0,2	–
374	399945,06	1180318,71	399945,06	1180318,71	Геодезический	0,2	–
375	399918,13	1180334,21	399918,13	1180334,21	Геодезический	0,2	–
376	399896,14	1180346,86	399896,14	1180346,86	Геодезический	0,2	–
377	399803,32	1180372,71	399803,32	1180372,71	Картометрический	1	–
378	399786,49	1180370,46	399786,49	1180370,46	Картометрический	1	–
379	399689,53	1180365,95	399689,53	1180365,95	Картометрический	1	–
380	399698,28	1180320,93	399698,28	1180320,93	Картометрический	1	–
381	399709,06	1180249,63	399709,06	1180249,63	Картометрический	1	–
382	399718,79	1180235,05	399718,79	1180235,05	Геодезический	1	–
383	399744,19	1180232,03	399744,19	1180232,03	Геодезический	0,1	–
384	399745,97	1180227,78	399745,97	1180227,78	Картометрический	1	–

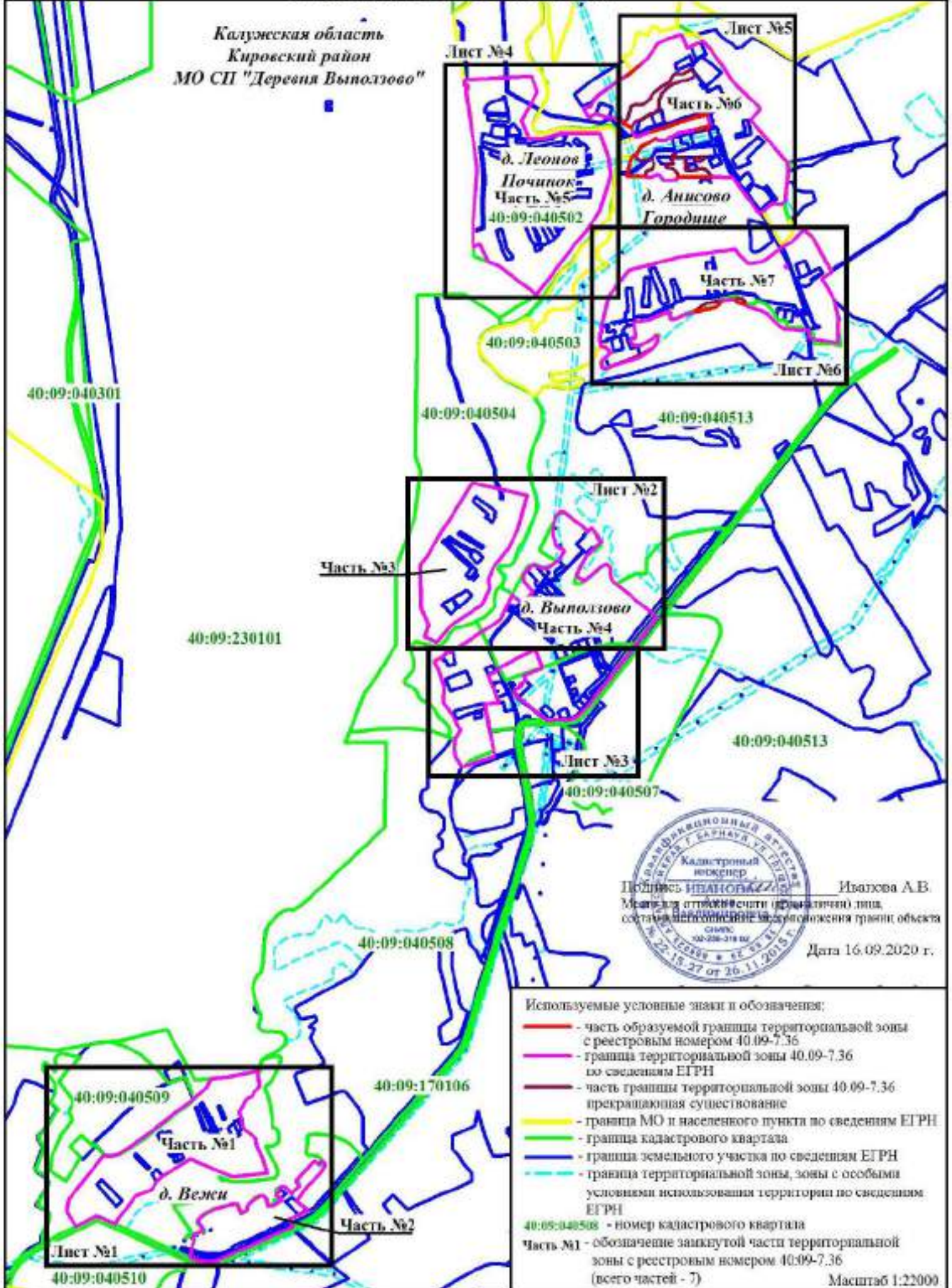
Раздел №3							
Сведения о местоположении измененных (уточненных) границ объекта							
385	399748,26	1180222,30	399748,26	1180222,30	Картометрический	1	–
386	399750,80	1180168,58	399750,80	1180168,58	Картометрический	1	–
387	399754,35	1180121,14	399754,35	1180121,14	Картометрический	1	–
388	399764,27	1180102,54	399764,27	1180102,54	Картометрический	1	–
389	399807,36	1180059,76	399807,36	1180059,76	Картометрический	1	–
390	399825,54	1180037,25	399825,54	1180037,25	Картометрический	1	–
391	399841,69	1180010,23	399841,69	1180010,23	Картометрический	1	–
392	399857,18	1179950,94	399857,18	1179950,94	Картометрический	1	–
393	399868,63	1179937,44	399868,63	1179937,44	Картометрический	1	–
394	399886,13	1179936,69	399877,83	1179902,16	Картометрический	1	–
395	399895,56	1179923,93	399894,34	1179896,47	Картометрический	1	–
396	399894,34	1179896,47	399888,30	1179852,20	Картометрический	1	–
397	399888,30	1179852,20	399883,67	1179824,64	Картометрический	1	–
398	399874,01	1179760,32	399869,80	1179823,89	Картометрический	1	–
399	399860,55	1179740,06	399853,03	1179803,73	Картометрический	1	–
400	399831,37	1179704,53	399831,37	1179704,53	Картометрический	1	–
401	399827,26	1179685,72	399827,26	1179685,72	Картометрический	1	–
402	399821,79	1179661,46	399821,79	1179661,46	Картометрический	1	–
403	399810,51	1179636,16	399810,51	1179636,16	Картометрический	1	–
404	399799,23	1179609,50	399799,23	1179609,50	Картометрический	1	–
405	399797,52	1179597,88	399797,52	1179597,88	Картометрический	1	–
406	399802,31	1179592,75	399802,31	1179592,75	Картометрический	1	–
407	399836,57	1179588,65	399836,57	1179588,65	Картометрический	1	–
408	399815,72	1179534,31	399815,72	1179534,31	Картометрический	1	–
409	399799,60	1179497,42	399799,60	1179497,42	Картометрический	1	–
410	399783,86	1179423,92	399783,86	1179423,92	Картометрический	1	–
411	399774,48	1179424,94	399774,48	1179424,94	Геодезический	0,1	–
412	399715,30	1179433,54	399715,30	1179433,54	Геодезический	0,1	–
413	399711,62	1179409,61	399711,62	1179409,61	Геодезический	0,1	–
414	399686,61	1179413,31	399686,61	1179413,31	Картометрический	1	–
415	399677,72	1179420,15	399677,72	1179420,15	Картометрический	1	–
416	399675,67	1179424,59	399675,67	1179424,59	Картометрический	1	–
417	399676,80	1179438,84	399676,80	1179438,84	Картометрический	1	–
418	399679,43	1179457,06	399679,43	1179457,06	Картометрический	1	–
419	399691,73	1179483,04	399691,73	1179483,04	Картометрический	1	–

Раздел №3							
Сведения о местоположении измененных (уточненных) границ объекта							
420	399717,71	1179521,32	399717,71	1179521,32	Картометрический	1	–
421	399723,52	1179529,18	399723,52	1179529,18	Картометрический	1	–
422	399721,81	1179537,38	399721,81	1179537,38	Картометрический	1	–
423	399712,24	1179538,06	399712,24	1179538,06	Картометрический	1	–
424	399683,88	1179529,52	399683,88	1179529,52	Картометрический	1	–
425	399667,33	1179514,49	399667,33	1179514,49	Картометрический	1	–
426	399633,71	1179451,67	399625,85	1179454,09	Картометрический	1	–
427	399609,00	1179388,98	399583,62	1179331,88	Картометрический	1	–
428	399590,89	1179341,94	399582,70	1179329,23	Картометрический	1	–
429	399583,62	1179331,88	399572,79	1179303,59	Картометрический	1	–
430	399582,70	1179329,23	399570,39	1179292,76	Картометрический	1	–
431	399572,79	1179303,59	399572,45	1179280,35	Картометрический	1	–
432	399570,39	1179292,76	399596,03	1179275,91	Картометрический	1	–
433	399572,45	1179280,35	399608,34	1179278,99	Картометрический	1	–
434	399596,03	1179275,91	399615,86	1179284,11	Картометрический	1	–
435	399608,34	1179278,99	399627,99	1179299,73	Геодезический	0,1	–
436	399615,86	1179284,11	399644,46	1179318,04	Геодезический	0,1	–
437	399627,99	1179299,73	399653,11	1179312,48	Картометрический	1	–
438	399644,46	1179318,04	399666,44	1179296,76	Картометрический	1	–
439	399653,11	1179312,48	399673,96	1179276,25	Геодезический	5	–
440	399666,44	1179296,76	399694,25	1179270,73	Геодезический	5	–
441	399673,96	1179276,25	399734,97	1179270,39	Геодезический	5	–
442	399694,25	1179270,73	399736,22	1179277,14	Геодезический	5	–
443	399734,97	1179270,39	399764,41	1179275,88	Геодезический	5	–
444	399736,22	1179277,14	399904,16	1179308,92	Геодезический	5	–
–	399764,41	1179275,88	–	–	–	–	–
–	399904,16	1179308,92	–	–	–	–	–
356	400024,29	1179401,16	400024,29	1179401,16	Геодезический	5	–
445	400044,76	1180124,79	400044,76	1180124,79	Картометрический	1	–
446	400047,02	1180128,92	400047,02	1180128,92	Картометрический	1	–
447	400038,68	1180133,46	400038,68	1180133,46	Картометрический	1	–
448	400036,41	1180129,34	400036,41	1180129,34	Картометрический	1	–
445	400044,76	1180124,79	400044,76	1180124,79	Картометрический	1	–

Раздел №4

План границ объекта. Обзорная схема

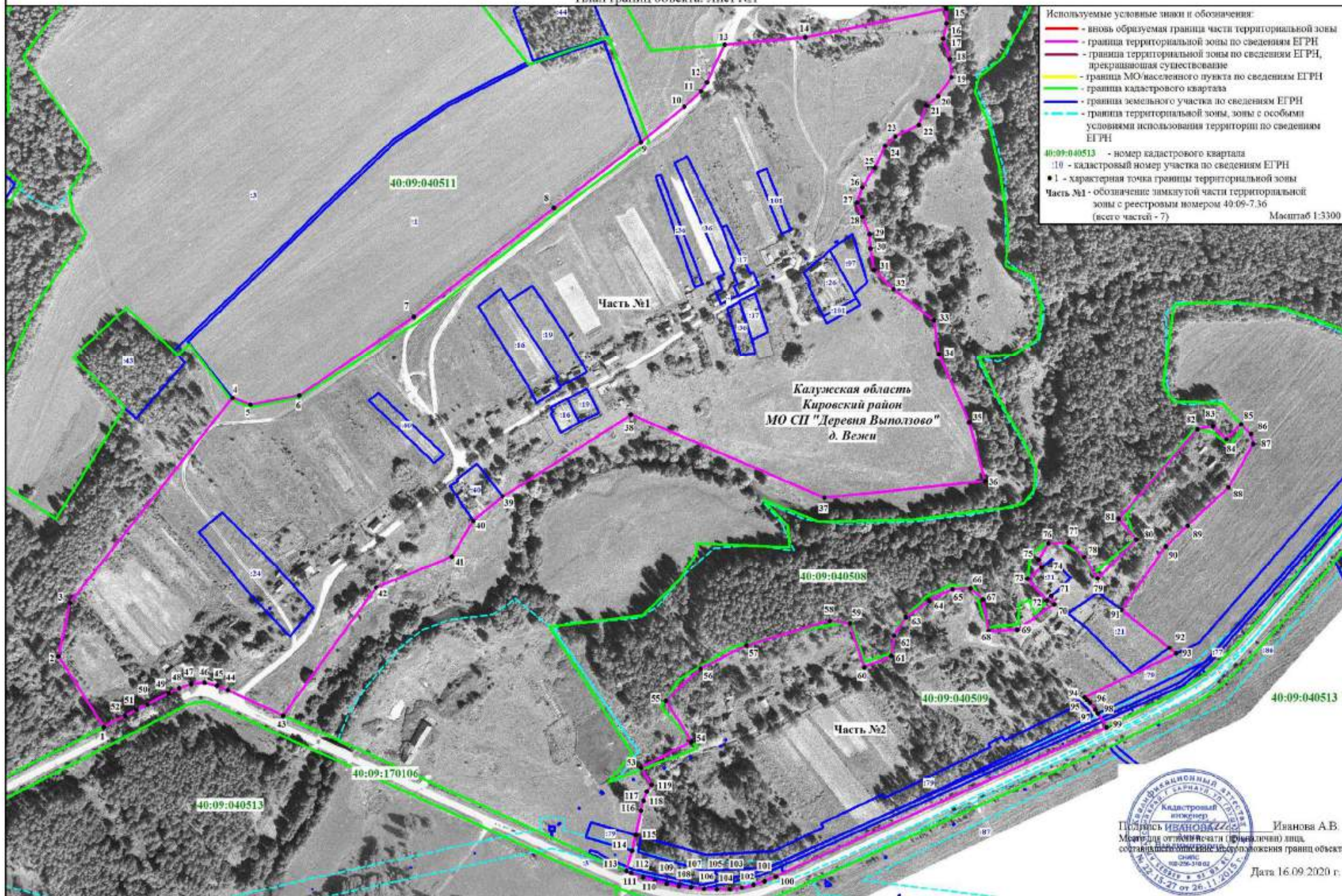
Калужская область
Кировский район
МО СП "Деревня Выползово"



Изакова А.В.
Место для отнесения (привязки) лица, составившего описание, к местности границ объекта
Дата 16.09.2020 г.

- Используемые условные знаки и обозначения:
- часть образуемой границы территориальной зоны с реестровым номером 40.09-7.36
 - граница территориальной зоны 40.09-7.36 по сведениям ЕГРН
 - часть границы территориальной зоны 40.09-7.36 прекращающая существование
 - граница МО и населенного пункта по сведениям ЕГРН
 - граница кадастрового квартала
 - граница земельного участка по сведениям ЕГРН
 - граница территориальной зоны, зоны с особыми условиями использования территории по сведениям ЕГРН
- 40:09:040508 - номер кадастрового квартала
Часть №1 - обозначение замкнутой части территориальной зоны с реестровым номером 40:09-7.36 (всего частей - 7)
Масштаб 1:22000

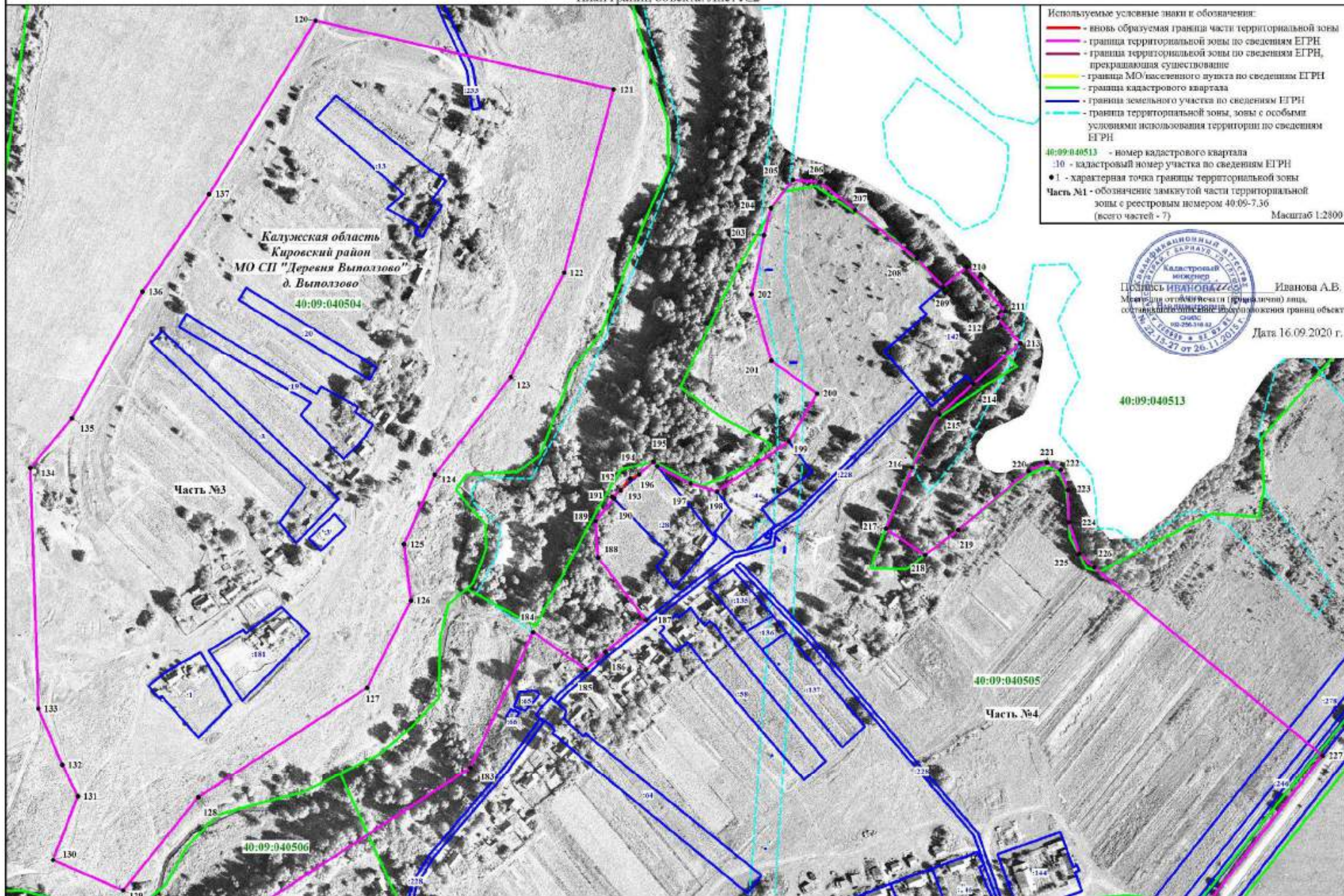
Раздел №4
План границ объекта. Лист №1



- Используемые условные знаки и обозначения:
- вновь образуемая граница части территориальной зоны
 - граница территориальной зоны по сведениям ЕГРН
 - граница территориальной зоны по сведениям ЕГРН, прекращающая существование
 - граница МО/населенного пункта по сведениям ЕГРН
 - граница кадастрового квартала
 - граница земельного участка по сведениям ЕГРН
 - граница территориальной зоны, зоны с особыми условиями использования территории по сведениям ЕГРН
- 40:09:040513 - номер кадастрового квартала
10 - кадастровый номер участка по сведениям ЕГРН
● 1 - характерная точка границы территориальной зоны
Часть №1 - обозначение замкнутой части территориальной зоны с реестровым номером 40:09-7.36 (всего частей - 7) Масштаб 1:3300

Иванова А.В.
Подпись Иванова А.В.
Место для оттиска печати (подлинника) лица, составившего документ и/или выполжившего границы объекта
Инженер
Иванова А.В.
Дата 16.09.2020 г.

Раздел №4
План границ объекта. Лист №2



- Используемые условные знаки и обозначения:
- вновь образуемая граница части территориальной зоны
 - граница территориальной зоны по сведениям ЕГРН
 - граница территориальной зоны по сведениям ЕГРН, прекращающая существование
 - граница МО/населенного пункта по сведениям ЕГРН
 - граница кадастрового квартала
 - граница земельного участка по сведениям ЕГРН
 - граница территориальной зоны, зоны с особыми условиями использования территории по сведениям ЕГРН
- 40:09:040513 - номер кадастрового квартала
10 - кадастровый номер участка по сведениям ЕГРН
1 - характерная точка границы территориальной зоны
Часть №1 - обозначение замкнутой части территориальной зоны с реестровым номером 40:09-7.36 (всего частей - 7) Масштаб 1:2800

КАДАСТРОВЫЙ ИНЖЕНЕР
Иванова А.В.
Подпись: ИВАНОВА А.В.
Место для отложения печати (подлинно) лица, составившего этот документ и обозначения границ объекта
СНЧС
002-296-318-82
№ 22-15-27 от 26.11.2015 г.
Дата 16.09.2020 г.

Калужская область
Кировский район
МО СП "Деревня Выползово"
д. Выползово
40:09:040504

Часть №3

40:09:040505

Часть №4

40:09:040506

Раздел №4
План границ объекта. Лист №3

Калужская область
Кировский район
МО СП "Деревня Выползово"
д. Выползово

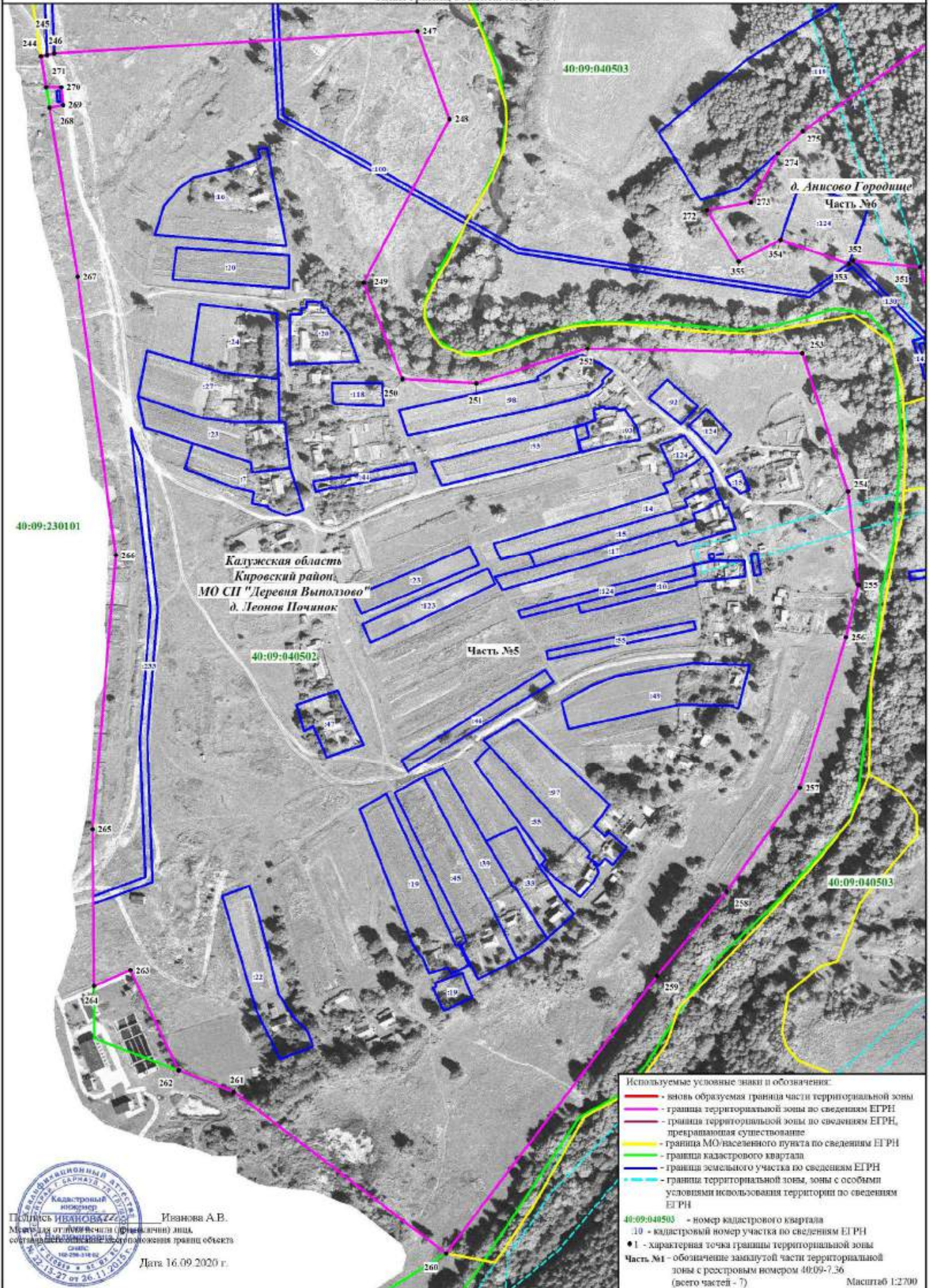
Часть №4



Иванова А.В.
Место для отложения печати (подлинного) лица,
составившего этот документ
Дата 16.09.2020 г.

- Используемые условные знаки и обозначения:
- вновь образуемая граница части территориальной зоны
 - граница территориальной зоны по сведениям ЕГРН
 - граница территориальной зоны по сведениям ЕГРН, прекращающая существование
 - граница МО/населенного пункта по сведениям ЕГРН
 - граница кадастрового квартала
 - граница земельного участка по сведениям ЕГРН
 - граница территориальной зоны, зоны с особыми условиями использования территории по сведениям ЕГРН
- 40:09:040513 - номер кадастрового квартала
10 - кадастровый номер участка по сведениям ЕГРН
• 1 - характерная точка границы территориальной зоны
Часть №1 - обозначение замкнутой части территориальной зоны с реестровым номером 40:09-7.36 (всего частей - 7)
- Масштаб 1:2400

Раздел №4
План границ объекта. Лист №4



Калужская область
Кировский район
МО СП "Деревня Выползово"
д. Леонов Починок

- Используемые условные знаки и обозначения:
- вновь образуемая граница части территориальной зоны
 - граница территориальной зоны по сведениям ЕГРН
 - граница территориальной зоны по сведениям ЕГРН, преобразованная существовавшие
 - граница МО/населенного пункта по сведениям ЕГРН
 - граница кадастрового квартала
 - граница земельного участка по сведениям ЕГРН
 - - - граница территориальной зоны, зоны с особыми условиями использования территории по сведениям ЕГРН
- 40:09:040503 - номер кадастрового квартала
 10 - кадастровый номер участка по сведениям ЕГРН
 ● I - характерная точка границы территориальной зоны
 Часть №1 - обозначение замкнутой части территориальной зоны с реестровым номером 40:09-7.36 (всего частей - 7)



Подпись ИВАНОВА А.В. Иванова А.В.
 Место для отложения печати (подписать) лица, составившего описание и обоснования границ объекта

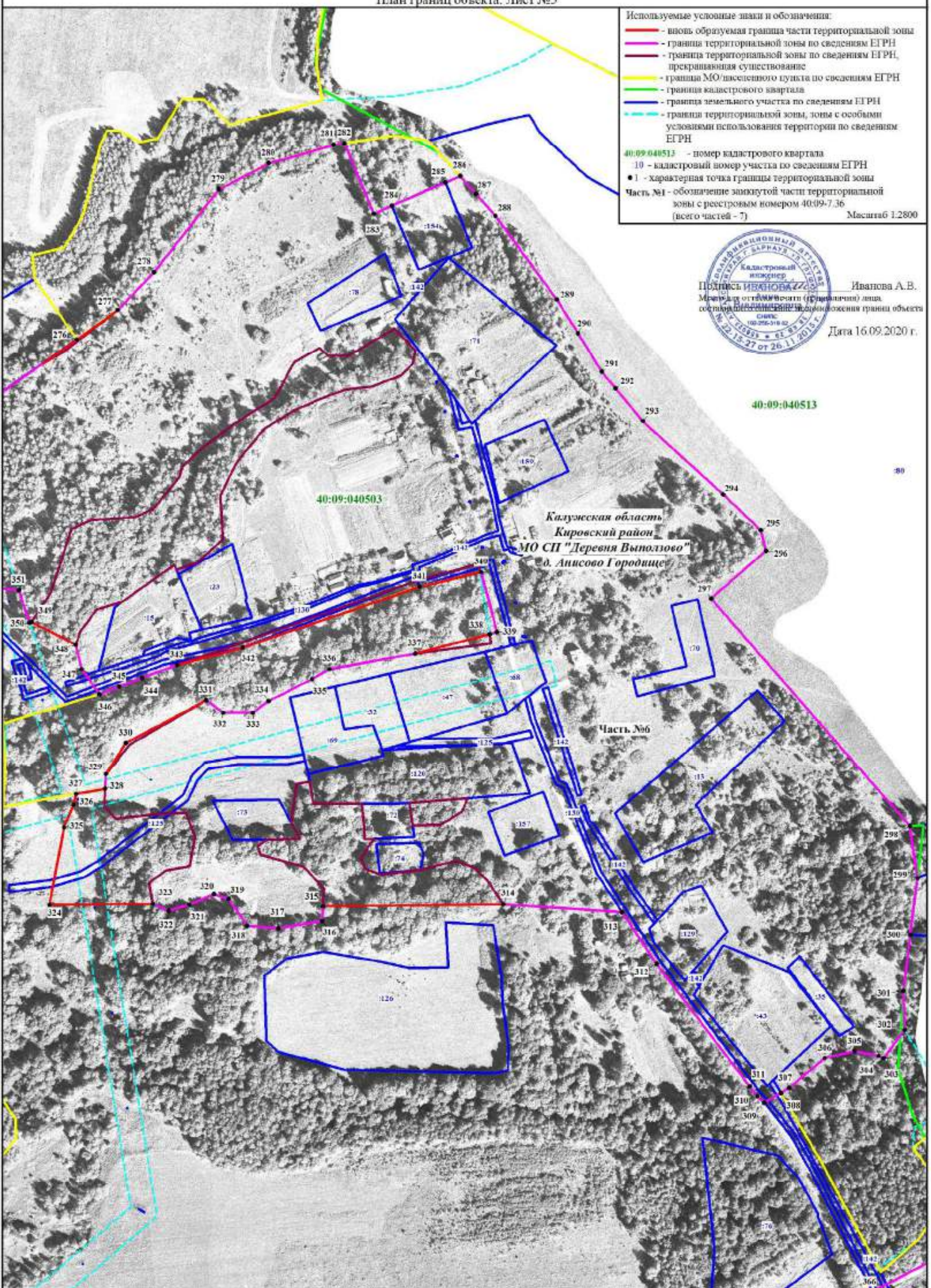
Дата 16.09.2020 г.

Масштаб 1:2700

Раздел №4
План границ объекта. Лист №5

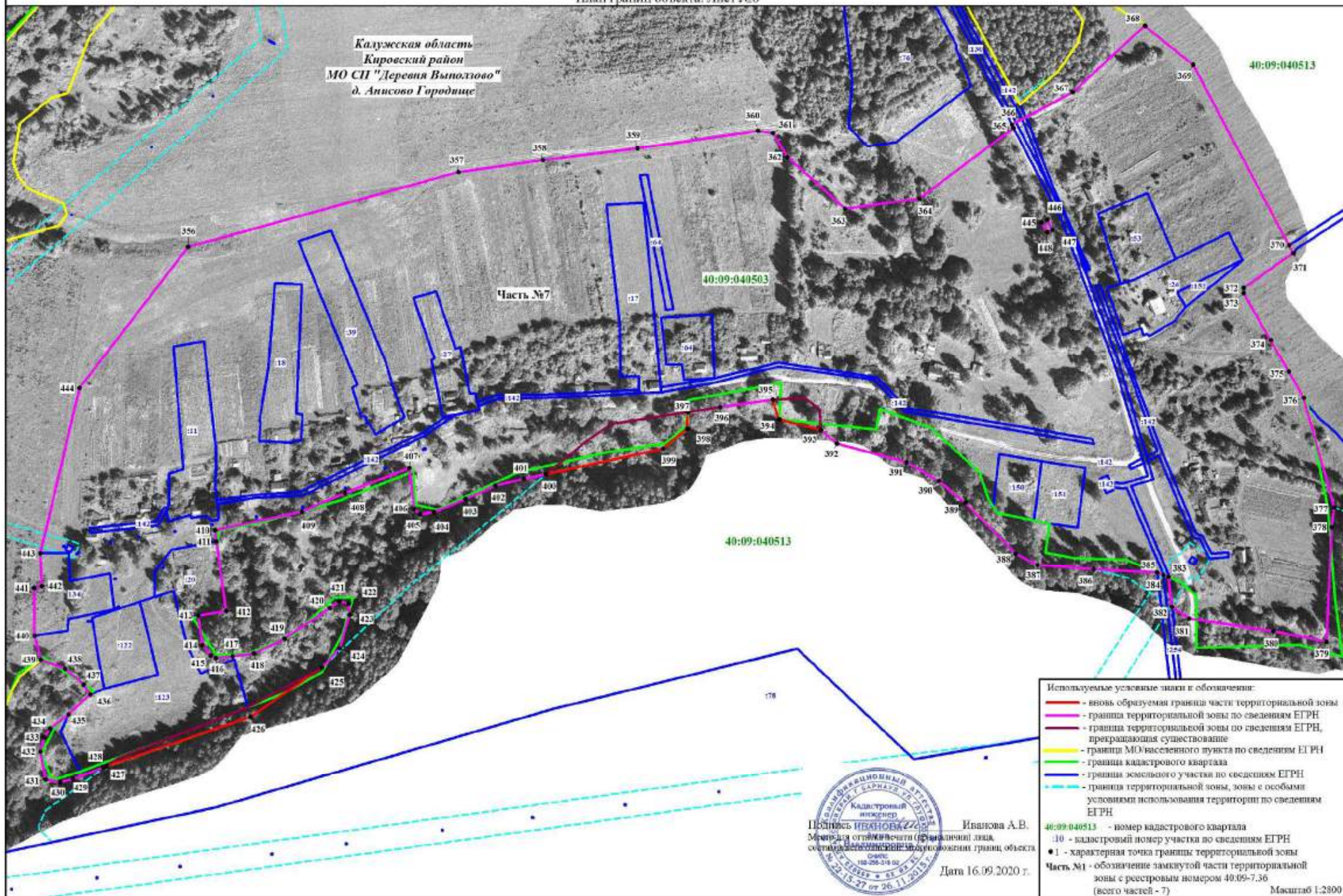
- Используемые условные знаки и обозначения:
- - шов образуемая граница части территориальной зоны
 - - граница территориальной зоны по сведениям ЕГРН
 - - граница территориальной зоны по сведениям ЕГРН, прекращающая существование
 - - граница МО/населенного пункта по сведениям ЕГРН
 - - граница кадастрового квартала
 - - граница земельного участка по сведениям ЕГРН
 - - - - граница территориальной зоны, зоны с особыми условиями использования территории по сведениям ЕГРН
- 40:09:040513 - номер кадастрового квартала
10 - кадастровый номер участка по сведениям ЕГРН
● 1 - характерная точка границы территориальной зоны
- Часть №1 - обозначение замкнутой части территориальной зоны с реестровым номером 40:09:7.36 (всего частей - 7) Масштаб 1:2800

Подпись *ИВАНОВА* Иванова А.В.
Место для отложения (подлинник) листа
составленного в соответствии с требованиями закона
№ 22-15-27 от 26.11.2018 г.
Дата 16.09.2020 г.



Раздел №4
План границ объекта. Лист №6

Калужская область
Кировский район
МО СП "Деревня Выползово"
д. Анисово Городище



- Используемые условные знаки и обозначения:
- вновь образуемая граница части территориальной зоны
 - граница территориальной зоны по сведениям ЕГРН
 - граница территориальной зоны по сведениям ЕГРН, прекращающая существование
 - границы МО/населенного пункта по сведениям ЕГРН
 - граница кадастрового квартала
 - граница земельного участка по сведениям ЕГРН
 - граница территориальной зоны, зоны с особыми условиями использования территории по сведениям ЕГРН
- 40:09:040513 - номер кадастрового квартала
10 - кадастровый номер участка по сведениям ЕГРН
• 1 - характерная точка границы территориальной зоны
Часть №1 - обозначение замкнутой части территориальной зоны с реестровым номером 40:09-7.36 (всего частей - 7)
- Иванова А.В.
Место для отложения печати (подлинный лист, составленный в соответствии с условиями границ объекта)
Дата 16.09.2020 г.
- Масштаб 1:2800



36	37	В юго-западном направлении вдоль древесно-кустарниковой растительности вблизи р. Ужать на территории д. Вежи
37	38	В северо-западном направлении вдоль древесно-кустарниковой растительности р. Ужать на территории д. Вежи
38	39	В юго-западном направлении вдоль земельных участков для ЛПХ в центральной части д. Вежи
39	40	По юго-восточной границе земельного участка 40:09:040509:40 для ЛПХ в д. Вежи
40	41	В юго-западном направлении по территории в центральной части д. Вежи
41	42	В юго-западном направлении по территории в центральной части д. Вежи
42	43	В юго-западном направлении вдоль древесно-кустарниковой растительности р. Ужать на территории д. Вежи
43	44	По границе земельного участка 40:09:170106:3 под автомобильными дорогами общего пользования
44	45	По границе земельного участка 40:09:170106:3 под автомобильными дорогами общего пользования
45	46	По границе земельного участка 40:09:170106:3 под автомобильными дорогами общего пользования
46	47	По границе земельного участка 40:09:170106:3 под автомобильными дорогами общего пользования
47	48	По границе земельного участка 40:09:170106:3 под автомобильными дорогами общего пользования
48	49	По границе земельного участка 40:09:170106:3 под автомобильными дорогами общего пользования
49	50	По границе земельного участка 40:09:170106:3 под автомобильными дорогами общего пользования
50	51	По границе земельного участка 40:09:170106:3 под автомобильными дорогами общего пользования
51	52	По границе земельного участка 40:09:170106:3 под автомобильными дорогами общего пользования
52	1	По границе земельного участка 40:09:170106:3 под автомобильными дорогами общего пользования
Часть №2		
53	54	По границе ЗОУИТ 40.00.2.245 "Лесничества и лесопарки"
54	55	По границе ЗОУИТ 40.00.2.245 "Лесничества и лесопарки"
55	56	По границе ЗОУИТ 40.00.2.245 "Лесничества и лесопарки"
56	57	По границе ЗОУИТ 40.00.2.245 "Лесничества и лесопарки"
57	58	По границе ЗОУИТ 40.00.2.245 "Лесничества и лесопарки"
58	59	По границе ЗОУИТ 40.00.2.245 "Лесничества и лесопарки"
59	60	По границе ЗОУИТ 40.00.2.245 "Лесничества и лесопарки"
60	61	По границе ЗОУИТ 40.00.2.245 "Лесничества и лесопарки"
61	62	По границе ЗОУИТ 40.00.2.245 "Лесничества и лесопарки"
62	63	По границе ЗОУИТ 40.00.2.245 "Лесничества и лесопарки"
63	64	По границе ЗОУИТ 40.00.2.245 "Лесничества и лесопарки"
64	65	По границе ЗОУИТ 40.00.2.245 "Лесничества и лесопарки"
65	66	По границе ЗОУИТ 40.00.2.245 "Лесничества и лесопарки"
66	67	По границе ЗОУИТ 40.00.2.245 "Лесничества и лесопарки"
67	68	По границе ЗОУИТ 40.00.2.245 "Лесничества и лесопарки"
68	69	По границе ЗОУИТ 40.00.2.245 "Лесничества и лесопарки"
69	70	По границе ЗОУИТ 40.00.2.245 "Лесничества и лесопарки"
70	71	По границе ЗОУИТ 40.00.2.245 "Лесничества и лесопарки"
71	72	По юго-восточной границе земельного участка 40:09:040509:21 для ЛПХ в д. Вежи
72	73	По юго-западной границе земельного участка 40:09:040509:21 для ЛПХ в д. Вежи
73	74	По северо-западной границе земельного участка 40:09:040509:21 для ЛПХ в д. Вежи
74	75	По границе ЗОУИТ 40.00.2.245 "Лесничества и лесопарки"
75	76	По границе ЗОУИТ 40.00.2.245 "Лесничества и лесопарки"
76	77	По границе ЗОУИТ 40.00.2.245 "Лесничества и лесопарки"
77	78	По границе ЗОУИТ 40.00.2.245 "Лесничества и лесопарки"
78	79	По границе ЗОУИТ 40.00.2.245 "Лесничества и лесопарки"
79	80	По границе ЗОУИТ 40.00.2.245 "Лесничества и лесопарки"
80	81	По границе ЗОУИТ 40.00.2.245 "Лесничества и лесопарки"
81	82	По границе ЗОУИТ 40.00.2.245 "Лесничества и лесопарки"
82	83	По границе ЗОУИТ 40.00.2.245 "Лесничества и лесопарки"
83	84	По границе ЗОУИТ 40.00.2.245 "Лесничества и лесопарки"
84	85	По границе ЗОУИТ 40.00.2.245 "Лесничества и лесопарки"
85	86	В юго-восточном направлении вдоль территории, предназначенной для сельскохозяйственного использования в д. Вежи

131	132	В северо-западном направлении вдоль проезда общего пользования в д. Выползово
132	133	В северо-западном направлении вдоль проезда общего пользования в д. Выползово
133	134	В северо-восточном направлении вдоль проезда общего пользования в д. Выползово
134	135	В северо-восточном направлении вдоль проезда общего пользования в д. Выползово
135	136	В северо-восточном направлении вдоль проезда общего пользования в д. Выползово
136	137	В северо-восточном направлении вдоль проезда общего пользования в д. Выползово
137	120	В северо-восточном направлении вдоль проезда общего пользования в д. Выползово
Часть №4		
138	139	По границе земельного участка 40:09:000000:278 для размещения газопроводов
139	140	В северо-западном направлении вдоль проезда общего пользования в д. Выползово
140	141	По границе земельного участка 40:09:000000:228 для размещения коммуникаций
141	142	По границе земельного участка 40:09:000000:228 для размещения коммуникаций
142	143	По границе земельного участка 40:09:000000:228 для размещения коммуникаций
143	144	По границе земельного участка 40:09:000000:228 для размещения коммуникаций
144	145	По границе земельного участка 40:09:000000:228 для размещения коммуникаций
145	146	В северо-восточном направлении по территории общего пользования д. Выползово
146	147	По северо-западной границе земельного участка 40:09:040505:185 для ЛПХ по ул. Мира, 16 в д. Выползово МО СП "Деревня Выползово"
147	148	По северо-западной границе земельного участка 40:09:040505:185 для ЛПХ по ул. Мира, 16 в д. Выползово МО СП "Деревня Выползово"
148	149	По северо-западной границе земельного участка 40:09:040505:185 для ЛПХ по ул. Мира, 16 в д. Выползово МО СП "Деревня Выползово"
149	150	В северо-западном направлении вдоль застроенной территории малоэтажными жилыми домами в д. Выползово МО СП "Деревня Выползово"
150	151	В северо-восточном направлении вдоль территории общего пользования в д. Выползово МО СП "Деревня Выползово"
151	152	В северо-западном направлении вдоль территории общего пользования в д. Выползово МО СП "Деревня Выползово"
152	153	В юго-западном направлении вдоль застроенной территории малоэтажными жилыми домами в д. Выползово МО СП "Деревня Выползово"
153	154	В юго-западном направлении вдоль застроенной территории малоэтажными жилыми домами в д. Выползово МО СП "Деревня Выползово"
154	155	По границе земельного участка 40:09:000000:228 для размещения коммуникаций в д. Выползово МО СП "Деревня Выползово"
155	156	По границе земельного участка 40:09:000000:228 для размещения коммуникаций в д. Выползово МО СП "Деревня Выползово"
156	157	В юго-западном направлении вдоль застроенной территории малоэтажными жилыми домами в д. Выползово МО СП "Деревня Выползово"
157	158	В юго-восточном направлении, пересекая территорию общего пользования в д. Выползово МО СП "Деревня Выползово"
158	159	По западной границе земельного участка 40:09:040506:72 для культурного развития в д. Выползово МО СП "Деревня Выползово"
159	160	В юго-восточном направлении по территории д. Выползово МО СП "Деревня Выползово"
160	161	По северной границе земельного участка 40:09:040506:60 для размещения зернотока в д. Выползово МО СП "Деревня Выползово"
161	162	По северной границе земельного участка 40:09:040506:60 для размещения зернотока в д. Выползово МО СП "Деревня Выползово"
162	163	По северной границе земельного участка 40:09:040506:60 для размещения зернотока в д. Выползово МО СП "Деревня Выползово"
163	164	По западной границе земельного участка 40:09:040506:60 для размещения зернотока в д. Выползово МО СП "Деревня Выползово"
164	165	В юго-восточном направлении вдоль проезда общего пользования в д. Выползово
165	166	По западной границе земельного участка 40:09:040508:7 для размещения пиломатериала и столярного цеха в д. Выползово
166	167	В юго-западном направлении вдоль проезда общего пользования в д. Выползово
167	168	В юго-западном направлении вдоль древесно-кустарниковой растительности в д. Выползово
168	169	В северо-западном направлении вдоль древесно-кустарниковой растительности в д. Выползово
169	170	По границе земельного участка 40:09:000000:412 для сельскохозяйственного использования
170	171	По границе земельного участка 40:09:000000:412 для сельскохозяйственного использования
171	172	По границе земельного участка 40:09:000000:412 для сельскохозяйственного использования
172	173	В северо-восточном направлении по территории д. Выползово МО СП "Деревня Выползово"
173	174	В северо-западном направлении вдоль застроенной территории индивидуальными жилыми домами в д. Выползово МО СП "Деревня Выползово"

174	175	В северо-западном направлении вдоль застроенной территории индивидуальными жилыми домами в д. Выползово МО СП "Деревня Выползово"
175	176	В северо-восточном направлении по территории д. Выползово МО СП "Деревня Выползово"
176	177	В северо-западном направлении вдоль проезда общего пользования в д. Выползово
177	178	В северо-западном направлении вдоль проезда общего пользования в д. Выползово
178	179	В северо-восточном направлении по территории д. Выползово, пересекая проезд общего пользования
179	180	По северо-западной границе земельного участка 40:09:040506:20 для ЛПХ по ул. Речная, 3 д. Выползово
180	181	По северной границе земельного участка 40:09:040506:20 для ЛПХ по ул. Речная, 3 д. Выползово
181	182	По северной границе земельного участка 40:09:040506:20 для ЛПХ по ул. Речная, 3 д. Выползово
182	183	В северо-восточном направлении вдоль р. Ужать на территории д. Выползово
183	184	В северо-восточном направлении вдоль р. Ужать на территории д. Выползово
184	185	По границе ЗОУИТ 40.00.2.245 "Лесничества и лесопарки"
185	186	По границе земельного участка 40:09:000000:228 для размещения водопроодной сети д. Выползово
186	187	По границе земельного участка 40:09:000000:228 для размещения водопроодной сети д. Выползово
187	188	По границе ЗОУИТ 40.00.2.245 "Лесничества и лесопарки"
188	189	По границе ЗОУИТ 40.00.2.245 "Лесничества и лесопарки"
189	190	По границе ЗОУИТ 40.00.2.245 "Лесничества и лесопарки"
190	191	По юго-западной границе земельного участка 40:09:040505:28 для ЛПХ по ул. 1 Мая, 7 в д. Выползово
191	192	По северо-западной границе земельного участка 40:09:040505:28 для ЛПХ по ул. 1 Мая, 7 в д. Выползово
192	193	По границе ЗОУИТ 40.00.2.245 "Лесничества и лесопарки"
193	194	По границе ЗОУИТ 40.00.2.245 "Лесничества и лесопарки"
194	195	По северо-западной границе земельного участка 40:09:040505:28 для ЛПХ по ул. 1 Мая, 7 в д. Выползово
195	196	По северо-восточной границе земельного участка 40:09:040505:28 для ЛПХ по ул. 1 Мая, 7 в д. Выползово
196	197	По границе ЗОУИТ 40.00.2.245 "Лесничества и лесопарки"
197	198	По границе ЗОУИТ 40.00.2.245 "Лесничества и лесопарки"
198	199	По северо-западной границе земельного участка 40:09:040505:44 для ЛПХ по ул. 1 Мая, 11 в д. Выползово
199	200	По границе ЗОУИТ 40.00.2.245 "Лесничества и лесопарки"
200	201	По границе ЗОУИТ 40.00.2.245 "Лесничества и лесопарки"
201	202	По границе ЗОУИТ 40.00.2.245 "Лесничества и лесопарки"
202	203	По границе ЗОУИТ 40.00.2.245 "Лесничества и лесопарки"
203	204	По границе ЗОУИТ 40.00.2.245 "Лесничества и лесопарки"
204	205	По границе ЗОУИТ 40.00.2.245 "Лесничества и лесопарки"
205	206	По границе ЗОУИТ 40.00.2.245 "Лесничества и лесопарки"
206	207	По границе ЗОУИТ 40.00.2.245 "Лесничества и лесопарки"
207	208	По границе ЗОУИТ 40.00.2.245 "Лесничества и лесопарки"
208	209	По границе ЗОУИТ 40.00.2.245 "Лесничества и лесопарки"
209	210	По северо-западной границе земельного участка 40:09:040505:142 для размещения и эксплуатации водонапорной башни д. Выползово
210	211	По северо-восточной границе земельного участка 40:09:040505:142 для размещения и эксплуатации водонапорной башни д. Выползово
211	212	По северо-восточной границе земельного участка 40:09:040505:142 для размещения и эксплуатации водонапорной башни д. Выползово
212	213	По северо-восточной границе земельного участка 40:09:040505:142 для размещения и эксплуатации водонапорной башни д. Выползово
213	214	По юго-восточной границе земельного участка 40:09:040505:142 для размещения и эксплуатации водонапорной башни д. Выползово
214	215	По границе ЗОУИТ 40.00.2.245 "Лесничества и лесопарки"
215	216	По границе ЗОУИТ 40.00.2.245 "Лесничества и лесопарки"
216	217	В юго-западном направлении вдоль древесно-кустарниковой растительности д. Выползово
217	218	В юго-восточном направлении вдоль древесно-кустарниковой растительности д. Выползово
218	219	В северо-восточном направлении вдоль древесно-кустарниковой растительности д. Выползово
219	220	В северо-восточном направлении вдоль древесно-кустарниковой растительности д. Выползово

220	221	В северо-восточном направлении вдоль древесно-кустарниковой растительности д. Выползово
221	222	В юго-восточном направлении вдоль древесно-кустарниковой растительности д. Выползово
222	223	В юго-восточном направлении вдоль древесно-кустарниковой растительности д. Выползово
223	224	В юго-западном направлении вдоль древесно-кустарниковой растительности д. Выползово
224	225	В юго-восточном направлении вдоль древесно-кустарниковой растительности д. Выползово
225	226	В юго-восточном направлении вдоль древесно-кустарниковой растительности д. Выползово
226	227	В юго-восточном направлении вдоль территории, предназначенной для сельскохозяйственного использования д. Выползово
227	228	По границе земельного участка 40:09:170106:2 под автомобильными дорогами общего пользования
228	229	По границе земельного участка 40:09:170106:2 под автомобильными дорогами общего пользования
229	230	По границе земельного участка 40:09:170106:2 под автомобильными дорогами общего пользования
230	231	По границе земельного участка 40:09:170106:2 под автомобильными дорогами общего пользования
231	232	По границе земельного участка 40:09:170106:2 под автомобильными дорогами общего пользования
232	233	По границе земельного участка 40:09:170106:2 под автомобильными дорогами общего пользования
233	234	По границе земельного участка 40:09:170106:2 под автомобильными дорогами общего пользования
234	235	По границе земельного участка 40:09:170106:2 под автомобильными дорогами общего пользования
235	236	По границе земельного участка 40:09:170106:2 под автомобильными дорогами общего пользования
236	237	По границе земельного участка 40:09:170106:2 под автомобильными дорогами общего пользования
237	238	По границе земельного участка 40:09:170106:2 под автомобильными дорогами общего пользования
238	239	По границе земельного участка 40:09:170106:2 под автомобильными дорогами общего пользования
239	240	По границе земельного участка 40:09:170106:2 под автомобильными дорогами общего пользования
240	241	По границе земельного участка 40:09:170106:2 под автомобильными дорогами общего пользования
241	242	По границе земельного участка 40:09:170106:2 под автомобильными дорогами общего пользования
242	243	По границе земельного участка 40:09:170106:3 под автомобильными дорогами общего пользования
243	138	По границе земельного участка 40:09:170106:3 под автомобильными дорогами общего пользования
Часть №5		
244	245	В северо-восточном направлении по территории д. Леонов Починок МО СП "Деревня Выползово"
245	246	По границе земельного участка 40:09:040502:96 для эксплуатации автомобильной дороги общего пользования
246	247	В северо-восточном направлении по незастроенной территории д. Леонов Починок, пересекая участок газопровода 40:09:040502:100
247	248	В юго-восточном направлении вдоль р. Ужать на территории д. Леонов Починок
248	249	В юго-западном направлении вдоль р. Ужать на территории д. Леонов Починок, пересекая участок газопровода 40:09:040502:100
249	250	В юго-восточном направлении по древесно-кустарниковой растительности вдоль р. Ужать на территории д. Леонов Починок
250	251	В юго-восточном направлении вдоль древесно-кустарниковой растительности вблизи р. Ужать на территории д. Леонов Починок
251	252	В северо-восточном направлении вдоль древесно-кустарниковой растительности вблизи р. Ужать на территории д. Леонов Починок
252	253	В юго-восточном направлении вдоль р. Ужать на территории д. Леонов Починок
253	254	В юго-восточном направлении вдоль земельных участков для ЛПХ в восточной части д. Леонов Починок
254	255	В юго-восточном направлении вдоль р. Ужать на территории д. Леонов Починок
255	256	В юго-западном направлении вдоль земельного участка для ЛПХ в восточной части д. Леонов Починок
256	257	В юго-западном направлении вдоль земельных участков для ЛПХ в восточной части д. Леонов Починок
257	258	В юго-западном направлении вдоль земельных участков для ЛПХ в юго-восточной части д. Леонов Починок

258	259	В юго-западном направлении вдоль древесно-кустарниковой растительности вблизи р. Ужать на территории д. Леонов Починок
259	260	В юго-западном направлении вдоль древесно-кустарниковой растительности вблизи р. Ужать на территории д. Леонов Починок
260	261	По границе земельного участка 40:09:230101:1 для целей обороны
261	262	По границе земельного участка 40:09:230101:1 для целей обороны
262	263	В северо-западном направлении вдоль территории, предназначенной для целей обороны
263	264	В юго-западном направлении вдоль территории, предназначенной для целей обороны
264	265	По границе земельного участка 40:09:230101:1 для целей обороны
265	266	По границе земельного участка 40:09:230101:1 для целей обороны
266	267	По границе земельного участка 40:09:230101:1 для целей обороны
267	268	По границе земельного участка 40:09:230101:1 для целей обороны
268	269	Вдоль земельного участка 40:09:040502:3 в восточной части д. Леонов Починок
269	270	Вдоль земельного участка 40:09:040502:3 в восточной части д. Леонов Починок
270	271	Вдоль земельного участка 40:09:040502:3 в восточной части д. Леонов Починок
271	244	По границе земельного участка 40:09:230101:1 для целей обороны
Часть №6		
272	273	По границе территориальной зоны с реестровым номером 40:09-7.186
273	274	По границе территориальной зоны с реестровым номером 40:09-7.186
274	275	По границе ЗОУИТ 40.00.2.245 "Лесничества и лесопарки"
275	276	По юго-восточной границе земельного участка 40:09:040503:119 для организации зоны отдыха на территории д. Анисово Городище
276	277	По границе д. Анисово Городище
277	278	По границе д. Анисово Городище
278	279	По границе д. Анисово Городище
279	280	По границе д. Анисово Городище
280	281	По границе д. Анисово Городище
281	282	По границе д. Анисово Городище
282	283	По границе территориальной зоны с реестровым номером 40:09-7.186
283	284	По границе территориальной зоны с реестровым номером 40:09-7.186
284	285	По северо-западной границе земельного участка 40:09:040503:154 для ЛПХ в д. Анисово Городище
285	286	По границе территориальной зоны с реестровым номером 40:09-7.186
286	287	По юго-западной границе земельного участка 40:09:040513:80 для сельскохозяйственного производства
287	288	По юго-западной границе земельного участка 40:09:040513:80 для сельскохозяйственного производства
288	289	По юго-западной границе земельного участка 40:09:040513:80 для сельскохозяйственного производства
289	290	По юго-западной границе земельного участка 40:09:040513:80 для сельскохозяйственного производства
290	291	По юго-западной границе земельного участка 40:09:040513:80 для сельскохозяйственного производства
291	292	По юго-западной границе земельного участка 40:09:040513:80 для сельскохозяйственного производства
292	293	По юго-западной границе земельного участка 40:09:040513:80 для сельскохозяйственного производства
293	294	По юго-западной границе земельного участка 40:09:040513:80 для сельскохозяйственного производства
294	295	По юго-западной границе земельного участка 40:09:040513:80 для сельскохозяйственного производства
295	296	По юго-западной границе земельного участка 40:09:040513:80 для сельскохозяйственного производства
296	297	По юго-западной границе земельного участка 40:09:040513:80 для сельскохозяйственного производства
297	298	По юго-западной границе земельного участка 40:09:040513:80 для сельскохозяйственного производства
298	299	По границе д. Анисово Городище
299	300	По западной границе земельного участка 40:09:040513:79 для сельскохозяйственного производства
300	301	В юго-западном направлении по древесно-кустарниковой растительности
301	302	В юго-восточном направлении по древесно-кустарниковой растительности
302	303	По границе ЗОУИТ 40.00.2.245 "Лесничества и лесопарки"
303	304	По границе ЗОУИТ 40.00.2.245 "Лесничества и лесопарки"
304	305	По границе ЗОУИТ 40.00.2.245 "Лесничества и лесопарки"
305	306	По границе ЗОУИТ 40.00.2.245 "Лесничества и лесопарки"
306	307	По границе ЗОУИТ 40.00.2.245 "Лесничества и лесопарки"

423	424	По границе д. Анисово Городище
424	425	По границе д. Анисово Городище
425	426	По границе д. Анисово Городище
426	427	По границе д. Анисово Городище
427	428	По границе д. Анисово Городище
428	429	По границе д. Анисово Городище
429	430	По границе д. Анисово Городище
430	431	По границе д. Анисово Городище
431	432	По границе д. Анисово Городище
432	433	По границе д. Анисово Городище
433	434	По границе д. Анисово Городище
434	435	По границе д. Анисово Городище
435	436	По границе д. Анисово Городище
436	437	По границе д. Анисово Городище
437	438	По границе д. Анисово Городище
438	439	По границе д. Анисово Городище
439	440	По границе территориальной зоны с реестровым номером 40:09-7.186
440	441	По западной границе земельного участка 40:09:040503:134 для ЛПХ в южной части д. Анисово Городище
441	442	По западной границе земельного участка 40:09:040503:134 для ЛПХ в южной части д. Анисово Городище
442	443	По западной границе земельного участка 40:09:040503:134 для ЛПХ в южной части д. Анисово Городище
443	444	По границе территориальной зоны с реестровым номером 40:09-7.186
444	356	По границе территориальной зоны с реестровым номером 40:09-7.186
445	446	В северо-восточном направлении вдоль территории братской могилы в д. Анисово Городище МО СП "Деревня Выползово"
446	447	В юго-восточном направлении вдоль территории братской могилы в д. Анисово Городище МО СП "Деревня Выползово"
447	448	В юго-западном направлении вдоль территории братской могилы в д. Анисово Городище МО СП "Деревня Выползово"
448	445	В северо-западном направлении вдоль территории братской могилы в д. Анисово Городище МО СП "Деревня Выползово"

ОПИСАНИЕ МЕСТОПОЛОЖЕНИЯ ГРАНИЦ

Зона застройки малоэтажными жилыми домами (Ж 1)
МО СП "Деревня Выголово" Кировского района Калужской области
(наименование объекта, местоположение границ которого описано (далее - объект))

Раздел №1		
Сведения об объекте		
№ п.п	Характеристики объекта	Описание характеристик
1	2	3
1.	Местоположение объекта	Калужская область, Кировский район, МО СП "Деревня Выголово"
2.	Площадь объекта +/- величина погрешности определения площади (Р +/- Дельта Р)	30377 кв.м ± 61 кв.м.
3.	Иные характеристики объекта	<p style="text-align: center;">Основные виды разрешенного использования:</p> <p>1. Жилая застройка; минимальный размер земельного участка – 0,01 га; максимальный размер земельного участка – 1,0 га;</p> <p>2. Для индивидуального жилищного строительства; минимальный размер земельного участка – 0,06 га; максимальный размер земельного участка – 0,15 га;</p> <p>3. Малоэтажная многоквартирная жилая застройка; минимальный размер земельного участка – 0,01 га; максимальный размер земельного участка – 1,0 га;</p> <p>4. Обслуживание жилой застройки; минимальный размер земельного участка – 0,01 га; максимальный размер земельного участка – 1,0 га;</p> <p>5. Коммунальное обслуживание; минимальный размер земельного участка – 0,01 га; максимальный размер земельного участка – 1,0 га;</p> <p>6. Социальное обслуживание; минимальный размер земельного участка – 0,01 га; максимальный размер земельного участка – 1,0 га;</p> <p>7. Выставочное обслуживание; минимальный размер земельного участка – 0,01 га; максимальный размер земельного участка – 1,0 га;</p> <p>8. Здравосбережение; минимальный размер земельного участка – 0,01 га; максимальный размер земельного участка – 1,0 га;</p> <p>9. Амбулаторно-поликлиническое обслуживание; минимальный размер земельного участка – 0,01 га; максимальный размер земельного участка – 1,0 га;</p> <p>10. Образование и просвещение; минимальный размер земельного участка – 0,01 га; максимальный размер земельного участка – 1,0 га;</p> <p>11. Дошкольное, начальное и среднее общее образование; минимальный размер земельного участка – 0,01 га; максимальный размер земельного участка – 1,0 га;</p> <p>12. Культурное развитие; минимальный размер земельного участка – 0,01 га; максимальный размер земельного участка – 1,0 га;</p> <p>13. Религиозное использование; минимальный размер земельного участка – 0,01 га; максимальный размер земельного участка – 1,0 га;</p> <p>14. Общественное управление; минимальный размер земельного участка – 0,01 га; максимальный размер земельного участка – 1,0 га;</p> <p>15. Деловое управление; минимальный размер земельного участка – 0,01 га; максимальный размер земельного участка – 1,0 га;</p> <p>16. Магазины; минимальный размер земельного участка – 0,01 га; максимальный размер земельного участка – 1,0 га;</p> <p>17. Банковская и страховая деятельность; минимальный размер земельного участка – 0,01 га; максимальный размер земельного участка – 1,0 га;</p> <p>18. Гостиничное обслуживание; минимальный размер земельного участка – 0,01 га; максимальный размер земельного участка – 1,0 га;</p>

3.	Иные характеристики объекта	<p>19. Выставочно-ярмарочная деятельность; <i>минимальный размер земельного участка – 0,01 га;</i> <i>максимальный размер земельного участка – 1,0 га;</i></p> <p>20. Спорт; <i>минимальный размер земельного участка – 0,01 га;</i> <i>максимальный размер земельного участка – 1,0 га;</i></p> <p>21. Туристическое обслуживание; <i>минимальный размер земельного участка – 0,01 га;</i> <i>максимальный размер земельного участка – 1,0 га;</i></p> <p>22. Земельные участки (территории) общего пользования. <i>минимальный размер земельного участка – 0,01 га;</i> <i>максимальный размер земельного участка – 1,0 га;</i></p> <p>Условно-разрешенные виды разрешенного использования:</p> <p>1 Для ведения личного подсобного хозяйства, <i>минимальный размер земельного участка – 0,15 га;</i> <i>максимальный размер земельного участка – 0,3 га;</i></p> <p>2. Блокированная жилая застройка, <i>минимальный размер земельного участка – 0,06 га;</i> <i>максимальный размер земельного участка – 0,15 га;</i></p> <p>3 Объекты гаражного назначения; <i>минимальный размер земельного участка – 0,003 га;</i> <i>максимальный размер земельного участка – 0,006 га;</i></p> <p>4 Ветеринарное обслуживание. <i>минимальный размер земельного участка – 0,01 га;</i> <i>максимальный размер земельного участка – 1,0 га;</i></p> <p>5 Амбулаторное ветеринарное обслуживание; <i>минимальный размер земельного участка – 0,01 га;</i> <i>максимальный размер земельного участка – 1,0 га;</i></p> <p>6 Охота и рыболовство. <i>минимальный размер земельного участка – 0,01 га;</i> <i>максимальный размер земельного участка – 1,0 га;</i></p> <p>7 Причалы для маломерных судов; <i>минимальный размер земельного участка – 0,01 га;</i> <i>максимальный размер земельного участка – 1,0 га;</i></p> <p>8 Пищевая промышленность; <i>минимальный размер земельного участка – 0,01 га;</i> <i>максимальный размер земельного участка – 1,0 га;</i></p> <p>9 Автомобильный транспорт; <i>минимальный размер земельного участка – 0,01 га;</i> <i>максимальный размер земельного участка – 1,0 га;</i></p> <p>10. Рынок; <i>минимальный размер земельного участка – 0,01 га;</i> <i>максимальный размер земельного участка – 1,0 га;</i></p> <p>Вспомогательные виды разрешенного использования:</p> <p>1 Общественное питание. 2 Обслуживание автотранспорта.</p> <p>Содержание ограничений использования земельных участков и объектов капитального строительства на территории Зоны застройки малозатратными жилищными домами (ЖЗ) МО СП «Деревня Выпюзово» Кировского района Кировской области приведено в ст. 26-28 2, 28.4 Правил землепользования и застройки МО СП «Деревня Выпюзово» Кировского района Кировской области, утвержденным Решением Районной думы муниципального района «Город Киров и Кировский район» Кировской области №100 от 08.02.2017 года</p>
----	-----------------------------	--

Раздел №2

Сведения о местоположении границ объекта

1. Система координат МСК-40, зона 1

2. Сведения о характерных точках границ объекта

Обозначение характерных точек границы	Координаты, м		Метод определения координат характерной точки	Средняя квадратическая погрешность положения характерной точки (Мп), м	Описание обозначения точки на местности (при наличии)
	X	Y			
1	2	3	4	5	6
1	398153,87	1178751,48	Картометрический	1	-
2	398177,06	1178800,28	Геодетический	0,1	-
3	398178,78	1178803,90	Геодетический	0,1	-
4	398187,32	1178799,65	Картометрический	1	-
5	398238,36	1178893,65	Картометрический	1	-
6	398273,75	1178970,49	Картометрический	1	-
7	398186,27	1179005,15	Картометрический	1	-
8	398152,89	1178916,25	Картометрический	1	-
9	398129,68	1178924,96	Геодетический	0,1	-
10	398111,88	1178898,85	Геодетический	0,1	-
11	398104,64	1178904,50	Геодетический	0,1	-
12	398080,96	1178869,49	Геодетический	0,1	-
13	398079,78	1178868,77	Геодетический	0,1	-
14	398078,09	1178863,33	Геодетический	0,1	-
15	398069,75	1178869,49	Картометрический	1	-
16	398006,20	1178876,49	Геодетический	0,1	-
17	397997,90	1178879,27	Картометрический	1	-
18	397996,71	1178873,97	Геодетический	0,2	-
19	397993,53	1178868,74	Геодетический	0,2	-
20	397994,49	1178864,21	Геодетический	0,2	-
21	397987,08	1178831,03	Геодетический	0,2	-
22	398079,59	1178821,55	Геодетический	0,2	-
23	398028,38	1178804,26	Картометрический	1	-
24	398030,97	1178794,76	Геодетический	0,1	-
25	398113,19	1178767,79	Геодетический	0,1	-
1	398153,87	1178751,48	Картометрический	1	-

3. Сведения о характерных точках части (частей) границы объекта

Обозначение характерных точек части границы	Координаты, м		Метод определения координат характерной точки	Средняя квадратическая погрешность положения характерной точки (Мп), м	Описание обозначения точки на местности (при наличии)
	X	Y			
1	2	3	4	5	6
Часть №:					
-	-	-	-	-	-

Раздел №4
План границ объекта

Калужская область
Кировский район
МО СП "Деревня Выползово"
д. Выползово

40:09:040505

40:09:040506



Инженер ИВАНОВА А.В.
Место составления плана (применяли) линия,
составляющая объект недвижимости (определения границ объекта)

Дата 18.07.2019 г.

- Используемые условные знаки и обозначения:
- граница образуемой территориальной зоны
 - граница МО/населенного пункта по сведениям ЕГРН
 - граница кадастрового квартала
 - граница земельного участка по сведениям ЕГРН
 - граница территориальной зоны, зоны с особыми условиями использования территории по сведениям ЕГРН

40:09:040505 - номер кадастрового квартала
.10 - кадастровый номер участка по сведениям ЕГРН
• 1 - характерная точка границы территориальной зоны
Масштаб 1:1400

ТЕКСТОВОЕ ОПИСАНИЕ МЕСТОПОЛОЖЕНИЯ ГРАНИЦ ТЕРРИТОРИАЛЬНЫХ ЗОН

Прохождение границы		Описание прохождения границы
от точки	до точки	
1	2	3
1	2	В северо-восточном направлении вдоль территории общего пользования в д. Выпозово МО СП "Деревня Выпозово"
2	3	По границе земельного участка 40:09:000000:228 для размещения коммунальной в д. Выпозово МО СП "Деревня Выпозово"
3	4	По границе земельного участка 40:09:000000:228 для размещения коммунальной в д. Выпозово МО СП "Деревня Выпозово"
4	5	В северо-восточном направлении вдоль застроенной территории многоквартирных жилых домов в д. Выпозово МО СП "Деревня Выпозово"
5	6	В северо-восточном направлении вдоль застроенной территории многоквартирных жилых домов в д. Выпозово МО СП "Деревня Выпозово"
6	7	В юго-восточном направлении вдоль территории общего пользования в д. Выпозово МО СП "Деревня Выпозово"
7	8	В юго-западном направлении вдоль территории общего пользования в д. Выпозово МО СП "Деревня Выпозово"
8	9	В юго-восточном направлении вдоль застроенной территории многоквартирных жилых домов в д. Выпозово МО СП "Деревня Выпозово"
9	10	По северо-западной границе земельного участка 40:09:040505:185 для ЛПХ по ул. Мира, 16 в д. Выпозово МО СП "Деревня Выпозово"
10	11	По северо-западной границе земельного участка 40:09:040505:185 для ЛПХ по ул. Мира, 16 в д. Выпозово МО СП "Деревня Выпозово"
11	12	По северо-западной границе земельного участка 40:09:040505:185 для ЛПХ по ул. Мира, 16 в д. Выпозово МО СП "Деревня Выпозово"
12	13	В юго-западном направлении вдоль территории общего пользования в д. Выпозово МО СП "Деревня Выпозово"
13	14	В юго-западном направлении, пересекая земельный участок 40:09:040000:228 для размещения коммунальной в д. Выпозово
14	15	В юго-западном направлении, пересекая территорию общего пользования в д. Выпозово МО СП "Деревня Выпозово"
15	16	По границе земельного участка 40:09:000000:228 для размещения коммунальной в д. Выпозово МО СП "Деревня Выпозово"
16	17	По границе земельного участка 40:09:000000:228 для размещения коммунальной в д. Выпозово МО СП "Деревня Выпозово"
17	18	В юго-западном направлении, пересекая земельный участок 40:09:040000:228 для размещения коммунальной в д. Выпозово
18	19	По северной границе земельного участка 40:09:040506:60 для размещения зерногаза в д. Выпозово МО СП "Деревня Выпозово"
19	20	По северной границе земельного участка 40:09:040506:60 для размещения зерногаза в д. Выпозово МО СП "Деревня Выпозово"
20	21	По северной границе земельного участка 40:09:040506:60 для размещения зерногаза в д. Выпозово МО СП "Деревня Выпозово"
21	22	По северной границе земельного участка 40:09:040506:60 для размещения зерногаза в д. Выпозово МО СП "Деревня Выпозово"
22	23	По северной границе земельного участка 40:09:040506:60 для размещения зерногаза в д. Выпозово МО СП "Деревня Выпозово"
23	24	В северо-западном направлении по территории д. Выпозово МО СП "Деревня Выпозово"
24	25	По западной границе земельного участка 40:09:040506:72 для культурного назначения в д. Выпозово МО СП "Деревня Выпозово"
25	1	В северо-западном направлении, пересекая территорию общего пользования в д. Выпозово МО СП "Деревня Выпозово"

ОПИСАНИЕ МЕСТОПОЛОЖЕНИЯ ГРАНИЦ

III – коммунальная зона – зоны размещения коммунальных и складских объектов, объектов жилищно-коммунального хозяйства, объектов транспорта, объектов оптовой торговли МО СП «Деревня Выползово» Кировского района Калужской области

(наименование объекта, местоположение границ которого описано (далее - объект))

Раздел 1

Сведения об объекте

№ п/п	Характеристики объекта	Описание характеристик
1	2	3
1.	Местоположение объекта	249440, Калужская область, район Кировский, сельское поселение Выползово
2.	Площадь объекта +/- величина погрешности определения площади (Р +/- Дельта Р)	21588 +/- 2571 м ²
3.	Иные характеристики объекта	Решение районной думы от 26.12.2019 №282 «О внесении изменений в решение Районной Думы муниципального района «Город Киров и Кировский район» от 08.02.2017 № 109 «Об утверждении Правил землепользования и застройки сельского поселения «Деревня Выползово» в новой редакции»

Раздел 2

Сведения о местоположении границ объекта

1. Система координат 40.1

2. Сведения о характерных точках границ объекта

Обозначение характерных точек границ	Координаты, м		Метод определения координат характерной точки	Средняя квадратическая погрешность положения характерной точки (Mt), м	Описание обозначения точки на местности (при наличии)
	X	Y			
1	2	3	4	5	6
-	-	-	-	-	

3. Сведения о характерных точках части (частей) границы объекта

Обозначение характерных точек части границы	Координаты, м		Метод определения координат характерной точки	Средняя квадратическая погрешность положения характерной точки (Mt), м	Описание обозначения точки на местности (при наличии)
	X	Y			
1	2	3	4	5	6
Часть 1					
1	398821.90	1179867.58	Картометрический метод	5	Закрепление отсутствует
2	398804.03	1179853.35	Картометрический метод	5	Закрепление отсутствует
3	398795.22	1179845.79	Картометрический метод	5	Закрепление отсутствует
4	398781.67	1179835.55	Картометрический метод	5	Закрепление отсутствует
5	398762.27	1179820.21	Картометрический метод	5	Закрепление отсутствует
6	398716.01	1179784.42	Картометрический метод	5	Закрепление отсутствует
7	398706.38	1179776.57	Картометрический метод	5	Закрепление отсутствует
8	398696.29	1179769.41	Картометрический метод	5	Закрепление отсутствует
9	398682.25	1179757.78	Картометрический метод	5	Закрепление отсутствует
10	398664.00	1179743.37	Картометрический метод	5	Закрепление отсутствует
11	398654.39	1179736.22	Картометрический метод	5	Закрепление отсутствует
12	398635.54	1179720.85	Картометрический метод	5	Закрепление отсутствует
13	398447.52	1179574.42	Картометрический метод	5	Закрепление отсутствует
14	398024.12	1179244.68	Картометрический метод	5	Закрепление отсутствует
15	397991.71	1179218.49	Картометрический метод	5	Закрепление отсутствует
16	397982.71	1179210.70	Картометрический метод	5	Закрепление отсутствует

3. Сведения о характерных точках части (частей) границы объекта					
Обозначение характерных точек части границы	Координаты, м		Метод определения координат характерной точки	Средняя квадратическая погрешность положения характерной точки (Mt), м	Описание обозначения точки на местности (при наличии)
	X	Y			
1	2	3	4	5	6
17	397973.38	1179202.30	Картометрический метод	5	Закрепление отсутствует
18	397963.78	1179193.18	Картометрический метод	5	Закрепление отсутствует
19	397951.41	1179179.16	Картометрический метод	5	Закрепление отсутствует
20	397944.18	1179168.22	Картометрический метод	5	Закрепление отсутствует
21	397938.05	1179154.48	Картометрический метод	5	Закрепление отсутствует
22	397936.20	1179148.14	Картометрический метод	5	Закрепление отсутствует
23	397933.35	1179134.53	Картометрический метод	5	Закрепление отсутствует
24	397931.76	1179123.90	Картометрический метод	5	Закрепление отсутствует
25	397930.47	1179113.79	Картометрический метод	5	Закрепление отсутствует
26	397929.47	1179103.42	Картометрический метод	5	Закрепление отсутствует
27	397928.54	1179088.60	Картометрический метод	5	Закрепление отсутствует
28	397927.76	1179064.46	Картометрический метод	5	Закрепление отсутствует
29	397927.32	1179050.84	Картометрический метод	5	Закрепление отсутствует
30	397946.07	1179050.48	Картометрический метод	5	Закрепление отсутствует
31	397946.02	1179087.72	Картометрический метод	5	Закрепление отсутствует
32	397946.91	1179102.02	Картометрический метод	5	Закрепление отсутствует
33	397947.87	1179111.83	Картометрический метод	5	Закрепление отсутствует
34	397949.10	1179121.50	Картометрический метод	5	Закрепление отсутствует
35	397950.59	1179131.43	Картометрический метод	5	Закрепление отсутствует
36	397953.20	1179143.90	Картометрический метод	5	Закрепление отсутствует
37	397954.51	1179148.44	Картометрический метод	5	Закрепление отсутствует
38	397959.58	1179159.78	Картометрический метод	5	Закрепление отсутствует
39	397965.33	1179168.50	Картометрический метод	5	Закрепление отсутствует
40	397976.40	1179181.02	Картометрический метод	5	Закрепление отсутствует
41	397985.26	1179189.46	Картометрический метод	5	Закрепление отсутствует
42	397994.29	1179197.58	Картометрический метод	5	Закрепление отсутствует

3. Сведения о характерных точках части (частей) границы объекта

Обозначение характерных точек части границы	Координаты, м		Метод определения координат характерной точки	Средняя квадратическая погрешность положения характерной точки (Mt), м	Описание обозначения точки на местности (при наличии)
	X	Y			
1	2	3	4	5	6
43	398003.05	1179205.17	Картометрический метод	5	Закрепление отсутствует
44	398034.92	1179230.92	Картометрический метод	5	Закрепление отсутствует
45	398420.98	1179531.72	Картометрический метод	5	Закрепление отсутствует
46	398646.52	1179707.23	Картометрический метод	5	Закрепление отсутствует
47	398665.17	1179722.44	Картометрический метод	5	Закрепление отсутствует
48	398674.60	1179729.45	Картометрический метод	5	Закрепление отсутствует
49	398693.35	1179744.26	Картометрический метод	5	Закрепление отсутствует
50	398706.93	1179755.49	Картометрический метод	5	Закрепление отсутствует
51	398716.98	1179762.63	Картометрический метод	5	Закрепление отсутствует
52	398726.93	1179770.74	Картометрический метод	5	Закрепление отсутствует
53	398773.03	1179806.41	Картометрический метод	5	Закрепление отсутствует
54	398792.33	1179821.67	Картометрический метод	5	Закрепление отсутствует
55	398806.20	1179832.15	Картометрический метод	5	Закрепление отсутствует
56	398815.19	1179839.87	Картометрический метод	5	Закрепление отсутствует
57	398832.64	1179853.76	Картометрический метод	5	Закрепление отсутствует
1	398821.90	1179867.58	Картометрический метод	5	Закрепление отсутствует

Раздел 3

Сведения о местоположении измененных (уточненных) границ объекта

1. Система координат -

2. Сведения о характерных точках границ объекта

Обозначение характерных точек границ	Существующие координаты, м		Измененные (уточненные) координаты, м		Метод определения координат характерной точки	Средняя квадратическая погрешность положения характерной точки (M _t), м	Описание обозначения точки на местности (при наличии)
	X	Y	X	Y			
1	2	3	4	5	6	7	8
-	-	-	-	-	-	-	

3. Сведения о характерных точках части (частей) границы объекта

Обозначение характерных точек части границы	Существующие координаты, м		Измененные (уточненные) координаты, м		Метод определения координат характерной точки	Средняя квадратическая погрешность положения характерной точки (M _t), м	Описание обозначения точки на местности (при наличии)
	X	Y	X	Y			
1	2	3	4	5	6	7	8
-	-	-	-	-	-	-	

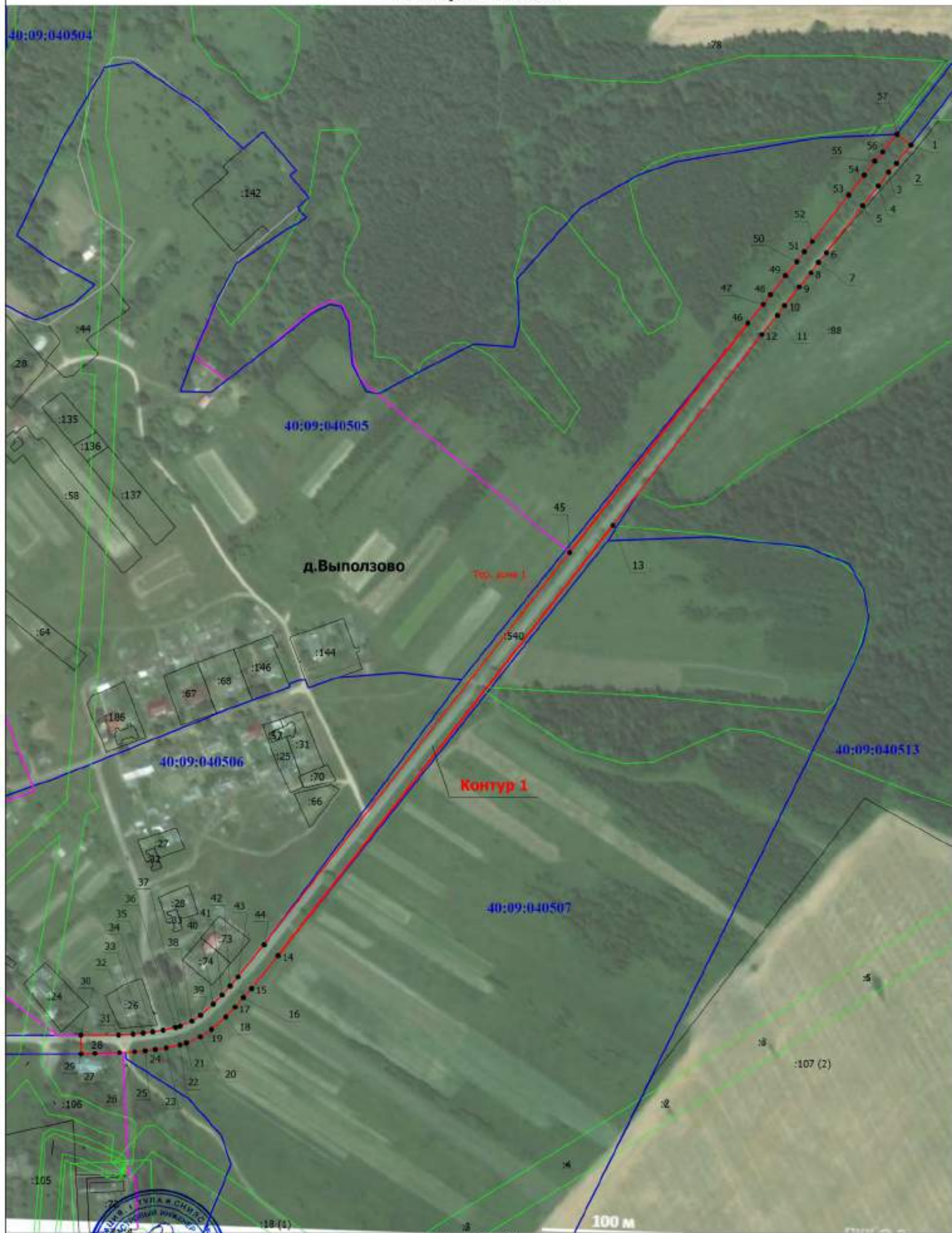
**Текстовое описание местоположения границ
населенных пунктов, территориальных зон, особо охраняемых природных
территорий, зон с особыми условиями использования территорий**

Прохождение границы		Описание прохождения границы
от точки	до точки	
1	2	3
1	2	40:09:000000:540
2	3	40:09:000000:540
3	4	40:09:000000:540
4	5	40:09:000000:540
5	6	40:09:000000:540
6	7	40:09:000000:540
7	8	40:09:000000:540
8	9	40:09:000000:540
9	10	40:09:000000:540
10	11	40:09:000000:540
11	12	40:09:000000:540
12	13	40:09:000000:540
13	14	40:09:000000:540
14	15	40:09:000000:540
15	16	40:09:000000:540
16	17	40:09:000000:540
17	18	40:09:000000:540
18	19	40:09:000000:540
19	20	40:09:000000:540
20	21	40:09:000000:540
21	22	40:09:000000:540
22	23	40:09:000000:540
23	24	40:09:000000:540
24	25	40:09:000000:540
25	26	40:09:000000:540
26	27	40:09:000000:540
27	28	40:09:000000:540
28	29	40:09:000000:540
29	30	40:09:000000:540
30	31	40:09:000000:540
31	32	40:09:000000:540
32	33	40:09:000000:540
33	34	40:09:000000:540
34	35	40:09:000000:540
35	36	40:09:000000:540
36	37	40:09:000000:540

**Текстовое описание местоположения границ
населенных пунктов, территориальных зон, особо охраняемых природных
территорий, зон с особыми условиями использования территорий**

Прохождение границы		Описание прохождения границы
от точки	до точки	
1	2	3
37	38	40:09:000000:540
38	39	40:09:000000:540
39	40	40:09:000000:540
40	41	40:09:000000:540
41	42	40:09:000000:540
42	43	40:09:000000:540
43	44	40:09:000000:540
44	45	40:09:000000:540
45	46	40:09:000000:540
46	47	40:09:000000:540
47	48	40:09:000000:540
48	49	40:09:000000:540
49	50	40:09:000000:540
50	51	40:09:000000:540
51	52	40:09:000000:540
52	53	40:09:000000:540
53	54	40:09:000000:540
54	55	40:09:000000:540
55	56	40:09:000000:540
56	57	40:09:000000:540
57	1	40:09:000000:540

Раздел 4
План границ объекта



Масштаб 1:3500

Подпись _____

Дата " 13 " октября 2020 г.

Место для оттиска печатной (или личной) печати, составившего описание местоположения границ объекта

План границ объекта

Условные обозначения

- - Характерная точка границы, сведения о которой позволяют однозначно определить ее положение на местности
- 1 - Обозначение новой характерной точки
- - Граница территориальной зоны
- - Существующая часть границы, имеющиеся в ЕГРН сведения о которой достаточны для определения ее местоположения
- :11 - Кадастровый номер земельного участка
- :125 (1) - Обозначение контура земельного участка
- Контур 1** - Номер контура устанавливаемой территориальной зоны
- 40:09:050101** - Номер кадастрового квартала
- - Граница населенного пункта
- - Граница муниципального образования
- - Граница территориальной зоны
- - Граница кадастрового квартала
- д.Выползово** - Наименование населенного пункта
- - Граница зоны с особыми условиями



Подпись _____

Дата " 13 " октября 2020 г.

Место для оттиска печати (при наличии) лица, составившего описание местоположения границ объекта

ОПИСАНИЕ МЕСТОПОЛОЖЕНИЯ ГРАНИЦ

С1 - зоны сельскохозяйственных угодий - пашни, сенокосы, пастбища, залежи, земли, занятые многолетними насаждениями МО СП «Деревня Выползово» Кировского района Калужской области

(наименование объекта, местоположение границ которого описано (далее - объект))

Раздел 1

Сведения об объекте

№ п/п	Характеристики объекта	Описание характеристик
1	2	3
1.	Местоположение объекта	249440, Калужская область, район Кировский, сельское поселение Выползово
2.	Площадь объекта +/- величина погрешности определения площади (Р +/- Дельта Р)	247442 +/- 8705 м ²
3.	Иные характеристики объекта	Решение районной думы от 26.12.2019 №282 «О внесении изменений в решение Районной Думы муниципального района «Город Киров и Кировский район» от 08.02.2017 № 109 «Об утверждении Правил землепользования и застройки сельского поселения «Деревня Выползово» в новой редакции»

Раздел 2

Сведения о местоположении границ объекта

1. Система координат 40.1

2. Сведения о характерных точках границ объекта

Обозначение характерных точек границ	Координаты, м		Метод определения координат характерной точки	Средняя квадратическая погрешность положения характерной точки (Mt), м	Описание обозначения точки на местности (при наличии)
	X	Y			
1	2	3	4	5	6
-	-	-	-	-	

3. Сведения о характерных точках части (частей) границы объекта

Обозначение характерных точек части границы	Координаты, м		Метод определения координат характерной точки	Средняя квадратическая погрешность положения характерной точки (Mt), м	Описание обозначения точки на местности (при наличии)
	X	Y			
1	2	3	4	5	6
Часть 1					
1	399913.22	1178974.89	Картометрический метод	5	Закрепление отсутствует
2	400142.68	1179149.75	Картометрический метод	5	Закрепление отсутствует
3	400212.33	1179207.35	Картометрический метод	5	Закрепление отсутствует
4	400298.29	1179267.97	Картометрический метод	5	Закрепление отсутствует
5	400422.87	1179305.96	Картометрический метод	5	Закрепление отсутствует
6	400466.22	1179316.30	Картометрический метод	5	Закрепление отсутствует
7	400543.59	1179307.86	Картометрический метод	5	Закрепление отсутствует
8	400657.80	1179270.11	Картометрический метод	5	Закрепление отсутствует
9	400661.82	1179091.95	Картометрический метод	5	Закрепление отсутствует
10	400633.03	1179000.00	Картометрический метод	5	Закрепление отсутствует
11	400636.51	1178939.04	Картометрический метод	5	Закрепление отсутствует
12	400716.45	1178906.89	Картометрический метод	5	Закрепление отсутствует
13	400852.01	1178977.71	Картометрический метод	5	Закрепление отсутствует
14	400924.69	1178951.21	Картометрический метод	5	Закрепление отсутствует
15	400906.63	1178650.80	Картометрический метод	5	Закрепление отсутствует
16	400905.27	1178644.86	Картометрический метод	5	Закрепление отсутствует

3. Сведения о характерных точках части (частей) границы объекта					
Обозначение характерных точек части границы	Координаты, м		Метод определения координат характерной точки	Средняя квадратическая погрешность положения характерной точки (Mt), м	Описание обозначения точки на местности (при наличии)
	X	Y			
1	2	3	4	5	6
17	400904.12	1178639.84	Картометрический метод	5	Закрепление отсутствует
18	401212.90	1178588.87	Картометрический метод	5	Закрепление отсутствует
19	401254.77	1178650.42	Картометрический метод	5	Закрепление отсутствует
20	401315.10	1178724.93	Картометрический метод	5	Закрепление отсутствует
21	401369.10	1178787.82	Картометрический метод	5	Закрепление отсутствует
22	401389.61	1178809.01	Картометрический метод	5	Закрепление отсутствует
23	401442.25	1178865.75	Картометрический метод	5	Закрепление отсутствует
24	401457.29	1178877.03	Картометрический метод	5	Закрепление отсутствует
25	401475.77	1178885.71	Картометрический метод	5	Закрепление отсутствует
26	401515.06	1178893.09	Картометрический метод	5	Закрепление отсутствует
27	401560.51	1178903.01	Картометрический метод	5	Закрепление отсутствует
28	401584.78	1178911.21	Картометрический метод	5	Закрепление отсутствует
29	401613.15	1178924.20	Картометрический метод	5	Закрепление отсутствует
30	401648.70	1178947.10	Картометрический метод	5	Закрепление отсутствует
31	401683.90	1178970.68	Картометрический метод	5	Закрепление отсутствует
32	401707.62	1178983.41	Картометрический метод	5	Закрепление отсутствует
33	401706.27	1178984.79	Картометрический метод	5	Закрепление отсутствует
34	401700.45	1178992.85	Картометрический метод	5	Закрепление отсутствует
35	401696.57	1179001.12	Картометрический метод	5	Закрепление отсутствует
36	401687.29	1179019.06	Картометрический метод	5	Закрепление отсутствует
37	401677.71	1179036.03	Картометрический метод	5	Закрепление отсутствует
38	401657.20	1179064.35	Картометрический метод	5	Закрепление отсутствует
39	401649.88	1179070.70	Картометрический метод	5	Закрепление отсутствует
40	401640.35	1179076.31	Картометрический метод	5	Закрепление отсутствует
41	401630.83	1179079.73	Картометрический метод	5	Закрепление отсутствует
42	401622.29	1179080.46	Картометрический метод	5	Закрепление отсутствует

3. Сведения о характерных точках части (частей) границы объекта					
Обозначение характерных точек части границы	Координаты, м		Метод определения координат характерной точки	Средняя квадратическая погрешность положения характерной точки (Mt), м	Описание обозначения точки на местности (при наличии)
	X	Y			
1	2	3	4	5	6
43	401600.07	1179078.27	Картометрический метод	5	Закрепление отсутствует
44	401593.97	1179079.24	Картометрический метод	5	Закрепление отсутствует
45	401583.96	1179084.13	Картометрический метод	5	Закрепление отсутствует
46	401574.68	1179088.77	Картометрический метод	5	Закрепление отсутствует
47	401567.24	1179089.99	Картометрический метод	5	Закрепление отсутствует
48	401555.76	1179089.50	Картометрический метод	5	Закрепление отсутствует
49	401535.25	1179084.86	Картометрический метод	5	Закрепление отсутствует
50	401524.51	1179079.98	Картометрический метод	5	Закрепление отсутствует
51	401519.87	1179076.56	Картометрический метод	5	Закрепление отсутствует
52	401516.94	1179071.19	Картометрический метод	5	Закрепление отсутствует
53	401516.21	1179066.79	Картометрический метод	5	Закрепление отсутствует
54	401516.21	1179060.20	Картометрический метод	5	Закрепление отсутствует
55	401521.58	1179044.09	Картометрический метод	5	Закрепление отсутствует
56	401525.24	1179033.10	Картометрический метод	5	Закрепление отсутствует
57	401526.22	1179023.58	Картометрический метод	5	Закрепление отсутствует
58	401525.00	1179016.74	Картометрический метод	5	Закрепление отсутствует
59	401519.63	1179008.93	Картометрический метод	5	Закрепление отсутствует
60	401509.37	1179000.39	Картометрический метод	5	Закрепление отсутствует
61	401490.09	1178991.84	Картометрический метод	5	Закрепление отсутствует
62	401473.15	1178988.12	Картометрический метод	5	Закрепление отсутствует
63	401467.67	1178985.38	Картометрический метод	5	Закрепление отсутствует
64	401453.31	1178977.18	Картометрический метод	5	Закрепление отсутствует
65	401439.98	1178973.24	Картометрический метод	5	Закрепление отсутствует
66	401428.19	1178971.88	Картометрический метод	5	Закрепление отсутствует
67	401395.89	1178974.10	Картометрический метод	5	Закрепление отсутствует
68	401348.21	1178980.77	Картометрический метод	5	Закрепление отсутствует

3. Сведения о характерных точках части (частей) границы объекта					
Обозначение характерных точек части границы	Координаты, м		Метод определения координат характерной точки	Средняя квадратическая погрешность положения характерной точки (Mt), м	Описание обозначения точки на местности (при наличии)
	X	Y			
1	2	3	4	5	6
69	401299.85	1178987.09	Картометрический метод	5	Закрепление отсутствует
70	401267.89	1178992.22	Картометрический метод	5	Закрепление отсутствует
71	401253.19	1178994.44	Картометрический метод	5	Закрепление отсутствует
72	401227.22	1179001.10	Картометрический метод	5	Закрепление отсутствует
73	401216.62	1179002.98	Картометрический метод	5	Закрепление отсутствует
74	401187.74	1179003.49	Картометрический метод	5	Закрепление отсутствует
75	401176.80	1179000.25	Картометрический метод	5	Закрепление отсутствует
76	401161.76	1178990.68	Картометрический метод	5	Закрепление отсутствует
77	401141.76	1178974.44	Картометрический метод	5	Закрепление отсутствует
78	401127.75	1178961.45	Картометрический метод	5	Закрепление отсутствует
79	401118.69	1178951.54	Картометрический метод	5	Закрепление отсутствует
80	401106.56	1178938.90	Картометрический метод	5	Закрепление отсутствует
81	401090.50	1178929.49	Картометрический метод	5	Закрепление отсутствует
82	401078.36	1178928.47	Картометрический метод	5	Закрепление отсутствует
83	401066.45	1178922.32	Картометрический метод	5	Закрепление отсутствует
84	401047.30	1178921.98	Картометрический метод	5	Закрепление отсутствует
85	401037.90	1178923.66	Картометрический метод	5	Закрепление отсутствует
86	401032.19	1178924.34	Картометрический метод	5	Закрепление отсутствует
87	401027.82	1178925.34	Картометрический метод	5	Закрепление отсутствует
88	401020.43	1178929.04	Картометрический метод	5	Закрепление отсутствует
89	401016.67	1178936.84	Картометрический метод	5	Закрепление отсутствует
90	401000.26	1178946.07	Картометрический метод	5	Закрепление отсутствует
91	400985.91	1178960.43	Картометрический метод	5	Закрепление отсутствует
92	400970.19	1178976.66	Картометрический метод	5	Закрепление отсутствует
93	400948.48	1178993.07	Картометрический метод	5	Закрепление отсутствует
94	400923.70	1179005.20	Картометрический метод	5	Закрепление отсутствует

3. Сведения о характерных точках части (частей) границы объекта					
Обозначение характерных точек части границы	Координаты, м		Метод определения координат характерной точки	Средняя квадратическая погрешность положения характерной точки (Mt), м	Описание обозначения точки на местности (при наличии)
	X	Y			
1	2	3	4	5	6
95	400897.04	1179014.43	Картометрический метод	5	Закрепление отсутствует
96	400863.20	1179024.34	Картометрический метод	5	Закрепление отсутствует
97	400845.60	1179025.03	Картометрический метод	5	Закрепление отсутствует
98	400825.95	1179022.46	Картометрический метод	5	Закрепление отсутствует
99	400802.70	1179013.24	Картометрический метод	5	Закрепление отсутствует
100	400768.60	1178993.22	Картометрический метод	5	Закрепление отсутствует
101	400765.13	1178991.22	Картометрический метод	5	Закрепление отсутствует
102	400746.99	1178982.99	Картометрический метод	5	Закрепление отсутствует
103	400738.10	1178978.37	Картометрический метод	5	Закрепление отсутствует
104	400716.91	1178965.90	Картометрический метод	5	Закрепление отсутствует
105	400698.80	1178957.52	Картометрический метод	5	Закрепление отсутствует
106	400687.35	1178957.69	Картометрический метод	5	Закрепление отсутствует
107	400674.53	1178962.99	Картометрический метод	5	Закрепление отсутствует
108	400664.45	1178971.37	Картометрический метод	5	Закрепление отсутствует
109	400656.93	1178989.31	Картометрический метод	5	Закрепление отсутствует
110	400656.24	1179001.62	Картометрический метод	5	Закрепление отсутствует
111	400658.12	1179011.70	Картометрический метод	5	Закрепление отсутствует
112	400663.93	1179028.10	Картометрический метод	5	Закрепление отсутствует
113	400671.80	1179048.78	Картометрический метод	5	Закрепление отсутствует
114	400677.77	1179069.12	Картометрический метод	5	Закрепление отсутствует
115	400680.51	1179080.91	Картометрический метод	5	Закрепление отсутствует
116	400682.22	1179103.64	Картометрический метод	5	Закрепление отсутствует
117	400682.05	1179124.32	Картометрический метод	5	Закрепление отсутствует
118	400678.63	1179162.26	Картометрический метод	5	Закрепление отсутствует
119	400676.41	1179186.70	Картометрический метод	5	Закрепление отсутствует
120	400674.30	1179231.30	Картометрический метод	5	Закрепление отсутствует

3. Сведения о характерных точках части (частей) границы объекта					
Обозначение характерных точек части границы	Координаты, м		Метод определения координат характерной точки	Средняя квадратическая погрешность положения характерной точки (Mt), м	Описание обозначения точки на местности (при наличии)
	X	Y			
1	2	3	4	5	6
121	400689.51	1179312.59	Картометрический метод	5	Закрепление отсутствует
122	400673.25	1179335.38	Картометрический метод	5	Закрепление отсутствует
123	400661.54	1179341.19	Картометрический метод	5	Закрепление отсутствует
124	400653.85	1179343.92	Картометрический метод	5	Закрепление отсутствует
125	400646.84	1179345.12	Картометрический метод	5	Закрепление отсутствует
126	400636.07	1179346.49	Картометрический метод	5	Закрепление отсутствует
127	400604.46	1179348.71	Картометрический метод	5	Закрепление отсутствует
128	400577.46	1179349.22	Картометрический метод	5	Закрепление отсутствует
129	400546.36	1179347.34	Картометрический метод	5	Закрепление отсутствует
130	400521.06	1179345.63	Картометрический метод	5	Закрепление отсутствует
131	400511.18	1179344.16	Картометрический метод	5	Закрепление отсутствует
132	400498.16	1179342.21	Картометрический метод	5	Закрепление отсутствует
133	400487.05	1179339.31	Картометрический метод	5	Закрепление отсутствует
134	400477.19	1179335.72	Картометрический метод	5	Закрепление отсутствует
135	400446.94	1179331.36	Картометрический метод	5	Закрепление отсутствует
136	400419.25	1179327.86	Картометрический метод	5	Закрепление отсутствует
137	400404.38	1179324.95	Картометрический метод	5	Закрепление отсутствует
138	400372.59	1179322.90	Картометрический метод	5	Закрепление отсутствует
139	400362.85	1179321.87	Картометрический метод	5	Закрепление отсутствует
140	400330.89	1179317.43	Картометрический метод	5	Закрепление отсутствует
141	400294.15	1179313.33	Картометрический метод	5	Закрепление отсутствует
142	400275.35	1179308.89	Картометрический метод	5	Закрепление отсутствует
143	400232.29	1179274.37	Картометрический метод	5	Закрепление отсутствует
144	400221.86	1179264.97	Картометрический метод	5	Закрепление отсутствует
145	400208.53	1179250.27	Картометрический метод	5	Закрепление отсутствует
146	400192.12	1179235.57	Картометрический метод	5	Закрепление отсутствует

3. Сведения о характерных точках части (частей) границы объекта					
Обозначение характерных точек части границы	Координаты, м		Метод определения координат характерной точки	Средняя квадратическая погрешность положения характерной точки (Mt), м	Описание обозначения точки на местности (при наличии)
	X	Y			
1	2	3	4	5	6
147	400178.62	1179222.24	Картометрический метод	5	Закрепление отсутствует
148	400159.31	1179201.39	Картометрический метод	5	Закрепление отсутствует
149	400153.33	1179196.09	Картометрический метод	5	Закрепление отсутствует
150	400118.64	1179168.75	Картометрический метод	5	Закрепление отсутствует
151	400110.95	1179163.79	Картометрический метод	5	Закрепление отсутствует
152	400100.18	1179157.64	Картометрический метод	5	Закрепление отсутствует
153	400071.47	1179143.63	Картометрический метод	5	Закрепление отсутствует
154	400057.97	1179133.38	Картометрический метод	5	Закрепление отсутствует
155	400047.89	1179121.93	Картометрический метод	5	Закрепление отсутствует
156	400042.76	1179112.36	Картометрический метод	5	Закрепление отсутствует
157	400022.93	1179084.33	Картометрический метод	5	Закрепление отсутствует
158	400018.49	1179081.25	Картометрический метод	5	Закрепление отсутствует
159	399977.31	1179053.91	Картометрический метод	5	Закрепление отсутствует
160	399955.60	1179041.26	Картометрический метод	5	Закрепление отсутствует
161	399914.41	1179014.77	Картометрический метод	5	Закрепление отсутствует
162	399907.02	1179008.45	Картометрический метод	5	Закрепление отсутствует
1	399913.22	1178974.89	Картометрический метод	5	Закрепление отсутствует

Раздел 3

Сведения о местоположении измененных (уточненных) границ объекта

1. Система координат -

2. Сведения о характерных точках границ объекта

Обозначение характерных точек границ	Существующие координаты, м		Измененные (уточненные) координаты, м		Метод определения координат характерной точки	Средняя квадратическая погрешность положения характерной точки (M _t), м	Описание обозначения точки на местности (при наличии)
	X	Y	X	Y			
1	2	3	4	5	6	7	8
-	-	-	-	-	-	-	

3. Сведения о характерных точках части (частей) границы объекта

Обозначение характерных точек части границы	Существующие координаты, м		Измененные (уточненные) координаты, м		Метод определения координат характерной точки	Средняя квадратическая погрешность положения характерной точки (M _t), м	Описание обозначения точки на местности (при наличии)
	X	Y	X	Y			
1	2	3	4	5	6	7	8
-	-	-	-	-	-	-	

**Текстовое описание местоположения границ
населенных пунктов, территориальных зон, особо охраняемых природных
территорий, зон с особыми условиями использования территорий**

Прохождение границы		Описание прохождения границы
от точки	до точки	
1	2	3
1	2	40:09-7.36
2	3	40:09-7.36
3	4	40:09-7.36
4	5	40:09-7.36
5	6	40:09-7.36
6	7	40:09-7.36
7	8	40:09-7.36
8	9	40:09-7.36
9	10	40:09-7.36
10	11	40:09-7.36
11	12	40:09-7.36
12	13	40:09-7.36
13	14	40:09-7.36
14	15	40:09-7.36
15	16	40:09-7.36
16	17	40:09-7.36
17	18	по границе населенного пункта
18	19	по границе населенного пункта
19	20	по границе населенного пункта
20	21	по границе населенного пункта
21	22	по границе населенного пункта
22	23	по границе населенного пункта
23	24	по границе населенного пункта
24	25	по границе населенного пункта
25	26	по границе населенного пункта
26	27	по границе населенного пункта
27	28	по границе населенного пункта
28	29	по границе населенного пункта
29	30	по границе населенного пункта
30	31	по границе населенного пункта
31	32	по границе населенного пункта
32	33	по берегу р. Ужать
33	34	по берегу р. Ужать
34	35	по берегу р. Ужать
35	36	по берегу р. Ужать
36	37	по берегу р. Ужать

**Текстовое описание местоположения границ
населенных пунктов, территориальных зон, особо охраняемых природных
территорий, зон с особыми условиями использования территорий**

Прохождение границы		Описание прохождения границы
от точки	до точки	
1	2	3
37	38	по берегу р. Ужать
38	39	по берегу р. Ужать
39	40	по берегу р. Ужать
40	41	по берегу р. Ужать
41	42	по берегу р. Ужать
42	43	по берегу р. Ужать
43	44	по берегу р. Ужать
44	45	по берегу р. Ужать
45	46	по берегу р. Ужать
46	47	по берегу р. Ужать
47	48	по берегу р. Ужать
48	49	по берегу р. Ужать
49	50	по берегу р. Ужать
50	51	по берегу р. Ужать
51	52	по берегу р. Ужать
52	53	по берегу р. Ужать
53	54	по берегу р. Ужать
54	55	по берегу р. Ужать
55	56	по берегу р. Ужать
56	57	по берегу р. Ужать
57	58	по берегу р. Ужать
58	59	по берегу р. Ужать
59	60	по берегу р. Ужать
60	61	по берегу р. Ужать
61	62	по берегу р. Ужать
62	63	по берегу р. Ужать
63	64	по границе населенного пункта
64	65	по границе населенного пункта
65	66	по границе населенного пункта
66	67	по границе населенного пункта
67	68	по границе населенного пункта
68	69	по границе населенного пункта
69	70	по границе населенного пункта
70	71	по границе населенного пункта
71	72	по границе населенного пункта
72	73	по границе населенного пункта

**Текстовое описание местоположения границ
населенных пунктов, территориальных зон, особо охраняемых природных
территорий, зон с особыми условиями использования территорий**

Прохождение границы		Описание прохождения границы
от точки	до точки	
1	2	3
73	74	по границе населенного пункта
74	75	по границе населенного пункта
75	76	по границе населенного пункта
76	77	по границе населенного пункта
77	78	по границе населенного пункта
78	79	по границе населенного пункта
79	80	по границе населенного пункта
80	81	по границе населенного пункта
81	82	по границе населенного пункта
82	83	по берегу р. Ужать
83	84	по берегу р. Ужать
84	85	по берегу р. Ужать
85	86	по берегу р. Ужать
86	87	по берегу р. Ужать
87	88	по берегу р. Ужать
88	89	по берегу р. Ужать
89	90	по границе населенного пункта
90	91	по границе населенного пункта
91	92	по границе населенного пункта
92	93	по границе населенного пункта
93	94	по границе населенного пункта
94	95	по границе населенного пункта
95	96	по границе населенного пункта
96	97	по границе населенного пункта
97	98	по границе населенного пункта
98	99	по границе населенного пункта
99	100	по границе населенного пункта
100	101	по границе населенного пункта
101	102	по границе населенного пункта
102	103	по границе населенного пункта
103	104	по границе населенного пункта
104	105	по границе населенного пункта
105	106	по границе населенного пункта
106	107	по границе населенного пункта
107	108	по границе населенного пункта
108	109	по границе населенного пункта

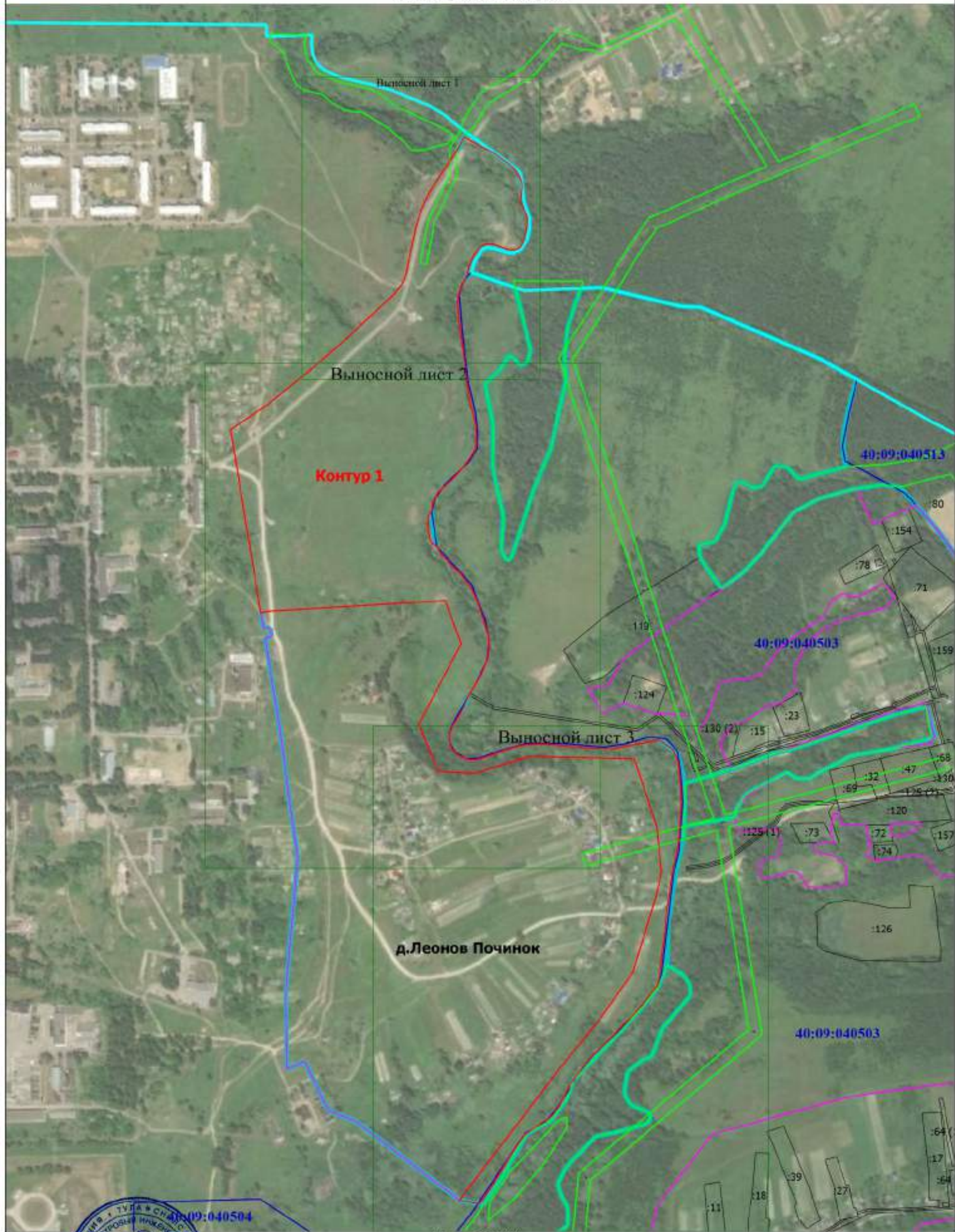
**Текстовое описание местоположения границ
населенных пунктов, территориальных зон, особо охраняемых природных
территорий, зон с особыми условиями использования территорий**

Прохождение границы		Описание прохождения границы
от точки	до точки	
1	2	3
109	110	по границе населенного пункта
110	111	по границе населенного пункта
111	112	по границе населенного пункта
112	113	по границе населенного пункта
113	114	по границе населенного пункта
114	115	по границе населенного пункта
115	116	по границе населенного пункта
116	117	по границе населенного пункта
117	118	по границе населенного пункта
118	119	по границе населенного пункта
119	120	по границе населенного пункта
120	121	по границе населенного пункта
121	122	по границе населенного пункта
122	123	по берегу р. Ужать
123	124	по берегу р. Ужать
124	125	по берегу р. Ужать
125	126	по берегу р. Ужать
126	127	по берегу р. Ужать
127	128	по берегу р. Ужать
128	129	по берегу р. Ужать
129	130	по берегу р. Ужать
130	131	по берегу р. Ужать
131	132	по берегу р. Ужать
132	133	по берегу р. Ужать
133	134	по берегу р. Ужать
134	135	по берегу р. Ужать
135	136	по берегу р. Ужать
136	137	по берегу р. Ужать
137	138	по берегу р. Ужать
138	139	по берегу р. Ужать
139	140	по берегу р. Ужать
140	141	по берегу р. Ужать
141	142	по берегу р. Ужать
142	143	по берегу р. Ужать
143	144	по берегу р. Ужать
144	145	по берегу р. Ужать

**Текстовое описание местоположения границ
населенных пунктов, территориальных зон, особо охраняемых природных
территорий, зон с особыми условиями использования территорий**

Прохождение границы		Описание прохождения границы
от точки	до точки	
1	2	3
145	146	по берегу р. Ужать
146	147	по берегу р. Ужать
147	148	по берегу р. Ужать
148	149	по берегу р. Ужать
149	150	по берегу р. Ужать
150	151	по берегу р. Ужать
151	152	по берегу р. Ужать
152	153	по берегу р. Ужать
153	154	по берегу р. Ужать
154	155	по берегу р. Ужать
155	156	по берегу р. Ужать
156	157	по берегу р. Ужать
157	158	по берегу р. Ужать
158	159	по берегу р. Ужать
159	160	по берегу р. Ужать
160	161	по берегу р. Ужать
161	162	по берегу р. Ужать
162	1	по границе населенного пункта

Раздел 4
План границ объекта



Подпись _____

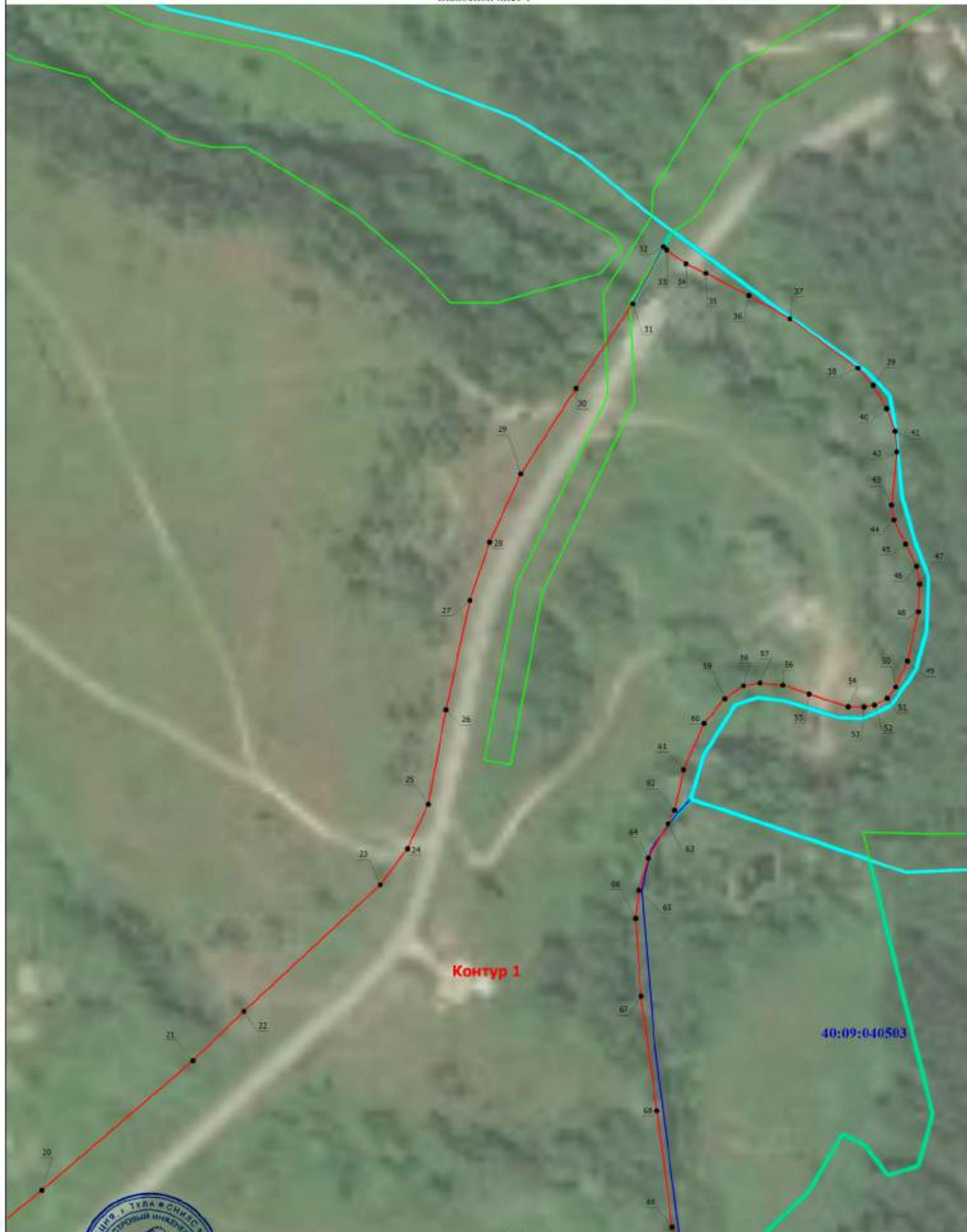
Дата " 17 " августа 2020 г.

Место для отпечатка (или подписи) лица, составившего описание местоположения границ объекта

Раздел 4

План границ объекта

Выносной лист 1



Подпись



Дата " 17 " августа 2020 г.

Место для оттиска (подать при наличии) лица, составившего описание местоположения границ объекта

Раздел 4

План границ объекта

Выносной лист 2



Контур 1

40:09:040503

Масштаб 1:2500



Подпись _____

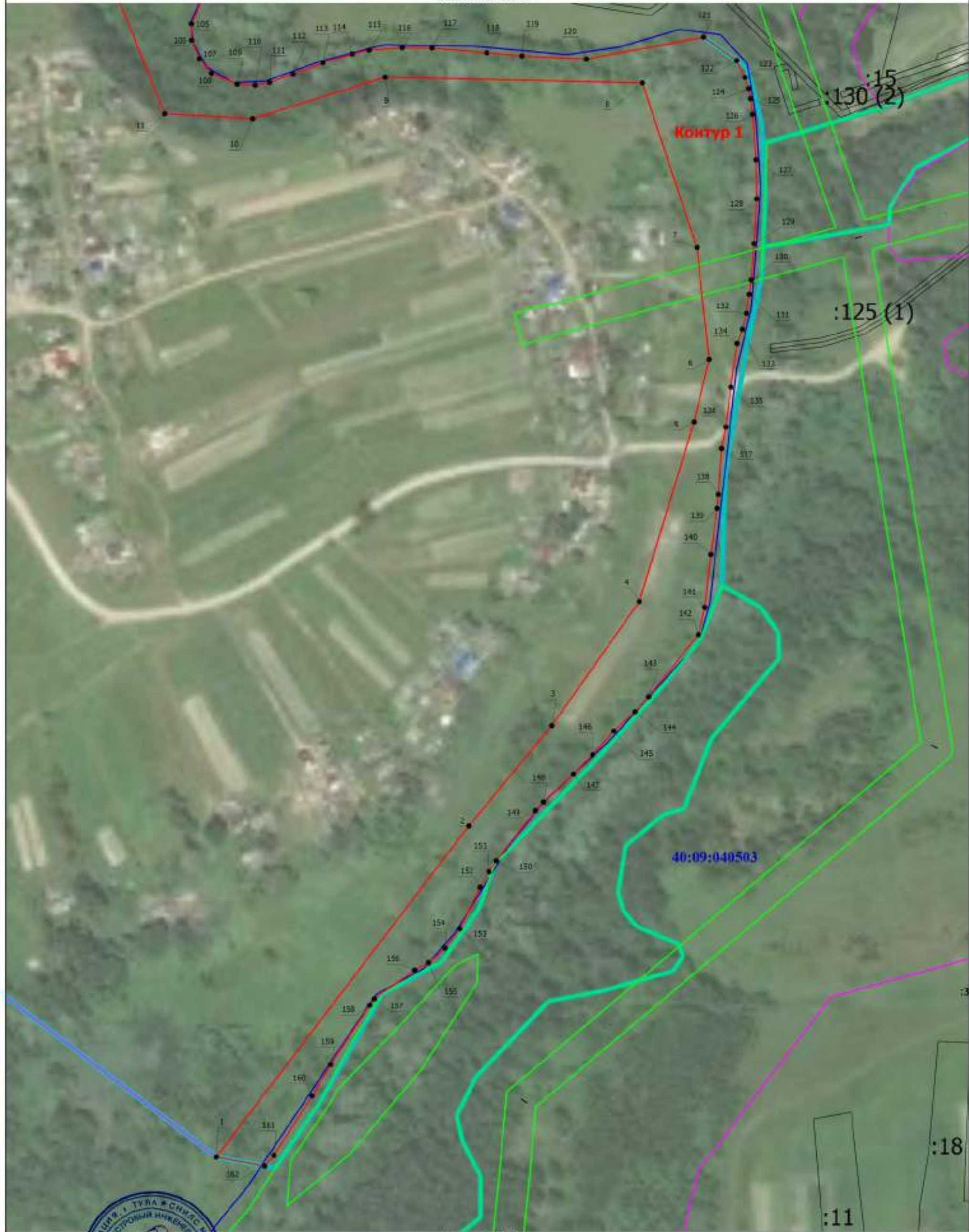
Д Дата * 17 * августа 2020 г.

Место для оттиска (или подписи) лица, составившего описание местоположения границ объекта

Раздел 4

План границ объекта

Выносной лист 3



Масштаб 1:2500










Подпись _____

Дата " 17 " августа 2020 г.

Место для оттиска (подпись или печати) лица, составившего описание местоположения границ объекта

План границ объекта

Условные обозначения

-  - Граница территориальной зоны
-  - Существующая часть границы, имеющиеся в ЕГРН сведения о которой достаточны для определения ее местоположения
- :1** - Кадастровый номер земельного участка
- :3 (1)** - Обозначение контура земельного участка
- Контур 1** - Номер контура устанавливаемой территориальной зоны
- 40:09:050101** - Номер кадастрового квартала
-  - Граница населенного пункта
-  - Граница муниципального образования
-  - Граница территориальной зоны
-  - Граница зоны с особыми условиями
-  - Граница кадастрового квартала
- д.Леонов Починок** - Наименование населенного пункта

Подпись _____



Дата " 17 " августа 2020 г.

ОПИСАНИЕ МЕСТОПОЛОЖЕНИЯ ГРАНИЦ

С2 - зоны, занятые объектами сельскохозяйственного назначения и предназначенные для ведения сельскохозяйственного производства МО СП "Деревня Выползово"

Кировского района Калужской области

(наименование объекта, местоположение границ которого описано (далее - объект))

Раздел №1

Сведения об объекте

№ п.п	Характеристики объекта	Описание характеристик
1	2	3
1.	Местоположение объекта	Калужская область, Кировский район, МО СП "Деревня Выползово"
2.	Площадь объекта +/- величина погрешности определения площади (Р +/- Дельта Р)	281153 кв.м. ± 4640 кв.м.
3.	Иные характеристики объекта	<p style="text-align: center;">Реестровый номер территориальной зоны: 40.09-7.50</p> <p style="text-align: center;">Основные виды разрешенного использования:</p> <p>1. Сельскохозяйственное использование; <i>минимальный размер земельного участка – 0,02 га; максимальный размер земельного участка –200,0 га;</i></p> <p>2. Животноводство; <i>минимальный размер земельного участка – 0,02 га; максимальный размер земельного участка –200,0 га;</i></p> <p>3. Скотоводство; <i>минимальный размер земельного участка – 0,02 га; максимальный размер земельного участка –200,0 га;</i></p> <p>4. Птицеводство; <i>минимальный размер земельного участка – 0,02 га; максимальный размер земельного участка –200,0 га;</i></p> <p>5. Свиноводство; <i>минимальный размер земельного участка – 0,02 га; максимальный размер земельного участка –200,0 га;</i></p> <p>6. Пчеловодство; <i>минимальный размер земельного участка – 0,02 га; максимальный размер земельного участка –200,0 га;</i></p> <p>7. Рыбоводство; <i>минимальный размер земельного участка – 0,02 га; максимальный размер земельного участка –200,0 га;</i></p> <p>8. Научное обеспечение сельского хозяйства; <i>минимальный размер земельного участка – 0,02 га; максимальный размер земельного участка –200,0 га;</i></p> <p>9. Хранение и переработка сельскохозяйственной продукции; <i>минимальный размер земельного участка – 0,02 га; максимальный размер земельного участка –200,0 га;</i></p> <p>10. Питомники; <i>минимальный размер земельного участка – 0,02 га; максимальный размер земельного участка –200,0 га;</i></p> <p>11. Обеспечение сельскохозяйственного производства; <i>минимальный размер земельного участка – 0,02 га; максимальный размер земельного участка –200,0 га;</i></p> <p>12. Садоводство; <i>минимальный размер земельного участка – 0,02 га; максимальный размер земельного участка –0,056 га;</i></p> <p>13. Предоставление коммунальных услуг; <i>минимальный размер земельного участка – 0,06 га; максимальный размер земельного участка –0,06 га;</i></p> <p>14. Магазины; <i>минимальный размер земельного участка – 0,02 га; максимальный размер земельного участка –200,0 га;</i></p> <p>15. Охота и рыбалка; <i>минимальный размер земельного участка – 0,02 га; максимальный размер земельного участка –200,0 га;</i></p> <p>16. Пищевая промышленность; <i>минимальный размер земельного участка – 0,02 га; максимальный размер земельного участка –200,0 га;</i></p> <p>17. Склады; <i>минимальный размер земельного участка – 0,02 га; максимальный размер земельного участка –200,0 га;</i></p> <p>18. Земельные участки (территории) общего пользования; <i>минимальный размер земельного участка – 0,02 га; максимальный размер земельного участка –200,0 га;</i></p>

3.	Иные характеристики объекта	<p>19. Ведение огородничества; <i>минимальный размер земельного участка – 0,02 га;</i> <i>максимальный размер земельного участка – 0,056 га;</i></p> <p>Условно–разрешенные виды разрешенного использования:</p> <p>1. Рынки; <i>минимальный размер земельного участка – 0,02 га;</i> <i>максимальный размер земельного участка – 200,0 га;</i></p> <p>2. Выставочно-ярмарочная деятельность; <i>минимальный размер земельного участка – 0,02 га;</i> <i>максимальный размер земельного участка – 200,0 га;</i></p> <p>Вспомогательные виды разрешенного использования:</p> <p>1. Растениеводство; 2. Выращивание зерновых и иных сельскохозяйственных культур; 3. Овощеводство; 4. Садоводство; 5. Сенокошение; 6. Выпас сельскохозяйственных животных; 7. Предоставление коммунальных услуг; 8. Связь;</p> <p>Содержание ограничений использования земельных участков и объектов капитального строительства на территории зоны С2 - зоны, занятые объектами сельскохозяйственного назначения и предназначенные для ведения сельскохозяйственного производства МО СП "Деревня Выползово" Кировского района Калужской области в ст. 26-28.1, 28.6. Правил землепользования и застройки МО СП "Деревня Выползово" Кировского района Калужской области, утвержденных Решением Районной думы муниципального района "Город Киров и Кировский район" Калужской области №282 от 26.12.2019 года.</p>
----	-----------------------------	---

Раздел 3

Сведения о местоположении измененных (уточненных) границ объекта

1. Система координат - СК кадастрового округа

2. Сведения о характерных точках границ объекта

Обозначение характерных точек границ	Существующие координаты, м		Измененные (уточненные) координаты, м		Метод определения координат	Средняя квадратическая погрешность положения характерной точки (Мп, м)	Описание обозначения точки
	X	Y	X	Y			
1	2	3	4	5	6	7	8
-	-	-	-	-	-	-	-

3. Сведения о характерных точках части(частей) границы объекта

Обозначение характерных точек границ	Существующие координаты, м		Измененные (уточненные) координаты, м		Метод определения координат	Средняя квадратическая погрешность положения характерной точки (Мп, м)	Описание обозначения точки
	X	Y	X	Y			
1	2	3	4	5	6	7	8

Часть №1

1	395594,43	1177082,45	-	-	Картометрический	1	-
2	395621,04	1177093,53	-	-	Картометрический	1	-
3	395641,04	1177106,18	-	-	Картометрический	1	-
4	395667,18	1177127,54	-	-	Картометрический	1	-
5	395686,49	1177144,80	-	-	Картометрический	1	-
6	395704,10	1177165,99	-	-	Картометрический	1	-
7	395715,20	1177196,24	-	-	Картометрический	1	-
8	395719,99	1177237,60	-	-	Картометрический	1	-
9	395730,24	1177253,32	-	-	Картометрический	1	-
10	395736,22	1177259,30	-	-	Картометрический	1	-
11	395704,91	1177298,70	-	-	Картометрический	1	-
12	395582,75	1177382,96	-	-	Картометрический	1	-
13	395554,38	1177362,21	-	-	Картометрический	1	-
14	-	-	395566,58	1177385,72	Картометрический	1	-
15	395549,79	1177396,09	-	-	Картометрический	1	-
16	395543,95	1177391,79	-	-	Картометрический	1	-
17	395533,98	1177388,29	-	-	Картометрический	1	-
18	395523,85	1177385,79	-	-	Картометрический	1	-
19	395499,00	1177380,28	-	-	Геодетический	0,1	-
20	395484,10	1177377,13	-	-	Геодетический	0,1	-
21	395463,62	1177371,18	-	-	Картометрический	1	-
22	395477,18	1177339,09	-	-	Геодетический	0,1	-
23	395588,37	1177096,22	-	-	Геодетический	0,1	-
1	395594,43	1177082,45	-	-	Картометрический	1	-

Часть №2

24	397890,22	1178760,53	-	-	Геодетический	0,2	-
25	-	-	397892,00	1178758,64	Геодетический	0,2	-
26	-	-	397898,30	1178789,03	Геодетический	0,2	-
27	-	-	397910,60	1178800,60	Геодетический	0,2	-
28	397912,30	1178881,78	-	-	Геодетический	0,2	-
29	-	-	397914,38	1178882,10	Картометрический	1	-
30	-	-	397914,74	1178884,34	Геодетический	0,1	-
31	-	-	397915,46	1178885,36	Геодетический	0,1	-
32	-	-	397915,50	1178889,94	Картометрический	1	-
33	397914,63	1178889,53	-	-	Геодетический	0,1	-
34	397900,69	1178887,44	-	-	Геодетический	0,1	-
35	397887,88	1178886,21	-	-	Геодетический	0,1	-
36	397876,98	1178885,51	-	-	Геодетический	0,1	-

37	397864,30	1178885,07	-	-	Геодетальный	0,1	-
38	397858,35	1178884,95	-	-	Геодетальный	0,1	-
39	397840,75	1178885,25	-	-	Геодетальный	0,1	-
40	397828,80	1178885,97	-	-	Геодетальный	0,1	-
41	397817,07	1178887,31	-	-	Геодетальный	0,1	-
42	397805,11	1178888,91	-	-	Геодетальный	0,1	-
43	397793,39	1178890,81	-	-	Геодетальный	0,1	-
44	397781,75	1178890,11	-	-	Геодетальный	0,1	-
45	-	-	397551,77	1178933,95	Картометрический	1	-
46	397551,16	1178932,52	-	-	Геодетальный	0,1	-
47	397547,04	1178923,13	-	-	Геодетальный	0,1	-
48	397545,93	1178917,75	-	-	Геодетальный	0,2	-
49	397531,05	1178865,49	-	-	Геодетальный	0,2	-
50	397519,27	1178866,36	-	-	Геодетальный	0,2	-
51	397472,24	1178860,85	-	-	Геодетальный	0,2	-
52	397454,85	1178820,41	-	-	Геодетальный	0,2	-
53	397401,74	1178618,14	-	-	Картометрический	1	-
54	397445,82	1178599,15	-	-	Геодетальный	2,5	-
55	397496,55	1178581,12	-	-	Геодетальный	2,5	-
56	397582,92	1178573,49	-	-	Геодетальный	2,5	-
57	397628,77	1178595,52	-	-	Геодетальный	0,2	-
58	397641,72	1178606,39	-	-	Геодетальный	0,2	-
59	397712,93	1178665,58	-	-	Геодетальный	0,2	-
60	397738,61	1178697,92	-	-	Геодетальный	0,2	-
61	-	-	397770,15	1178785,31	Картометрический	1	-
62	397778,51	1178783,59	-	-	Геодетальный	0,2	-
24	397890,22	1178760,53	-	-	Геодетальный	0,2	-

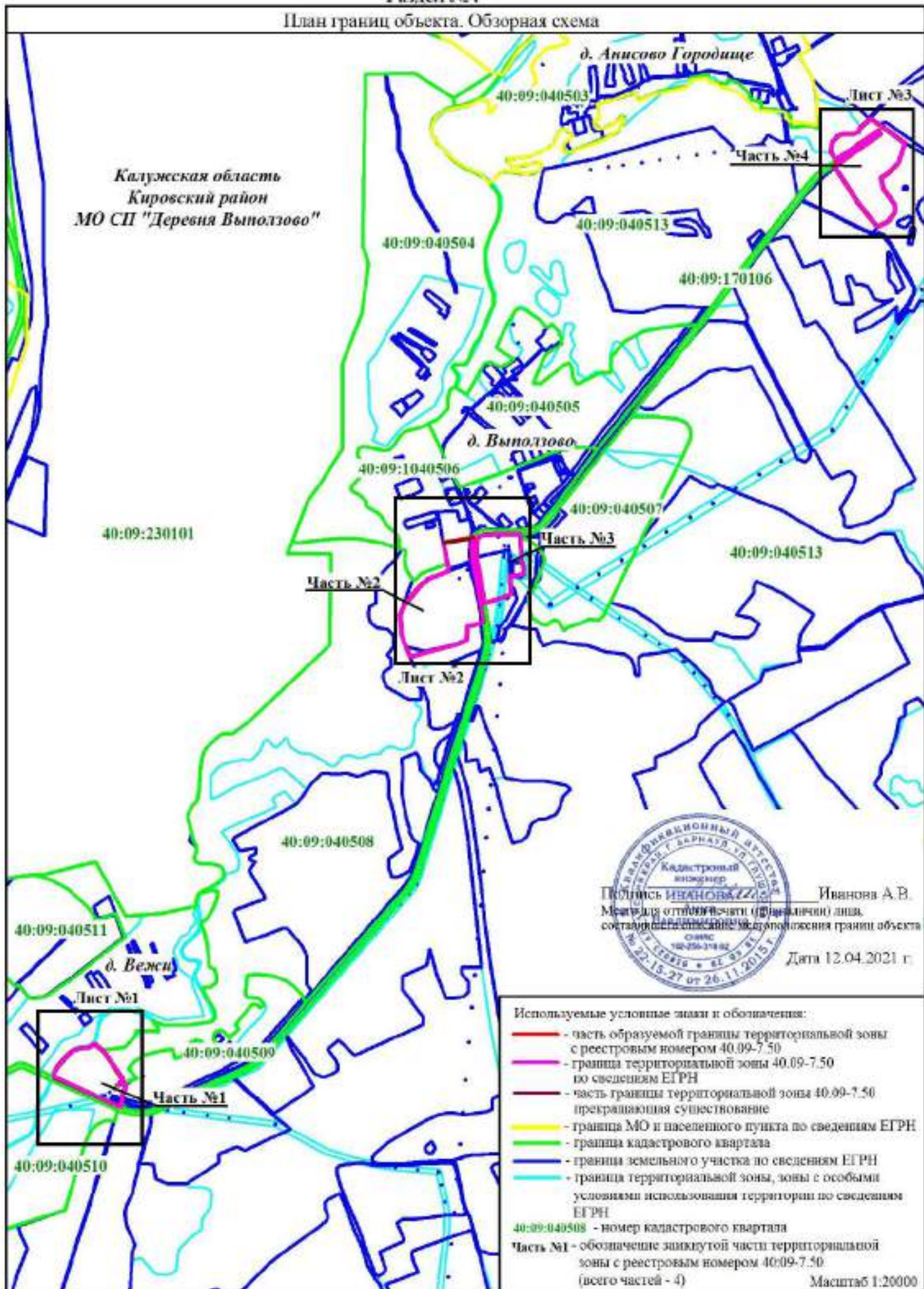
Часть №3

63	397927,32	1179050,84	-	-	Геодетальный	0,1	-
64	397927,76	1179061,46	-	-	Геодетальный	0,1	-
65	397927,07	1179073,50	-	-	Геодетальный	0,1	-
66	397927,12	1179085,50	-	-	Геодетальный	0,1	-
67	397927,22	1179092,35	-	-	Геодетальный	0,1	-
68	397808,26	1179097,28	-	-	Геодетальный	0,2	-
69	-	-	397806,53	1179097,30	Картометрический	1	-
70	397806,80	1179104,51	-	-	Геодетальный	1,5	-
71	397787,93	1179105,43	-	-	Геодетальный	1,5	-
72	397788,95	1179107,88	-	-	Геодетальный	1,5	-
73	397783,99	1179108,08	-	-	Геодетальный	1,5	-
74	397783,87	1179105,63	-	-	Геодетальный	1,5	-
75	397755,39	1179107,03	-	-	Геодетальный	1,5	-
76	397750,65	1179058,99	-	-	Геодетальный	1,5	-
77	397749,67	1179049,05	-	-	Картометрический	1	-
78	397671,14	1179053,43	-	-	Геодетальный	2,5	-
79	397647,24	1178981,43	-	-	Геодетальный	2,5	-
80	397634,80	1178944,13	-	-	Геодетальный	2,5	-
81	397633,71	1178940,77	-	-	Геодетальный	2,5	-
82	-	-	397633,12	1178939,09	Картометрический	1	-
83	397718,18	1178924,57	-	-	Геодетальный	0,1	-
84	397796,31	1178909,34	-	-	Геодетальный	0,1	-
85	397807,68	1178907,49	-	-	Геодетальный	0,1	-
86	397818,89	1178905,08	-	-	Геодетальный	0,1	-
87	397830,94	1178904,70	-	-	Геодетальный	0,1	-
88	397841,14	1178904,92	-	-	Геодетальный	0,1	-
89	397858,17	1178903,70	-	-	Геодетальный	0,1	-
90	397863,57	1178903,80	-	-	Геодетальный	0,1	-
91	397874,84	1178904,22	-	-	Геодетальный	0,1	-

92	397885,97	1178904,88	-	-	Геодетальный	0,1	-
93	397896,44	1178905,83	-	-	Геодетальный	0,1	-
94	397904,15	1178906,95	-	-	Геодетальный	0,1	-
95	397916,17	1178911,34	-	-	Геодетальный	0,1	-
96	397920,75	1178916,36	-	-	Геодетальный	0,1	-
97	397923,59	1178923,75	-	-	Геодетальный	0,1	-
98	397923,89	1178925,12	-	-	Геодетальный	0,1	-
99	397925,21	1178932,61	-	-	Геодетальный	0,1	-
100	397925,64	1178936,00	-	-	Геодетальный	0,1	-
101	397926,93	1178972,19	-	-	Геодетальный	0,1	-
102	397927,12	1179008,13	-	-	Геодетальный	0,1	-
103	397926,97	1179032,24	-	-	Геодетальный	0,1	-
63	397927,32	1179050,84	-	-	Геодетальный	0,1	-
Часть №4							
104	399578,43	1180424,49	-	-	Картометрический	1	-
105	399622,87	1180436,50	-	-	Картометрический	1	-
106	399644,42	1180460,51	-	-	Картометрический	1	-
107	399634,52	1180487,53	-	-	Картометрический	1	-
108	399632,50	1180522,05	-	-	Картометрический	1	-
109	399660,58	1180547,57	-	-	Картометрический	1	-
110	399680,78	1180555,07	-	-	Картометрический	1	-
111	399719,22	1180597,74	-	-	Геодетальный	2,5	-
112	399695,18	1180633,90	-	-	Геодетальный	2,5	-
113	399613,90	1180745,28	-	-	Геодетальный	0,2	-
114	399509,42	1180733,23	-	-	Геодетальный	0,2	-
115	399526,45	1180716,22	-	-	Геодетальный	0,2	-
116	399485,38	1180676,59	-	-	Геодетальный	0,2	-
117	399462,22	1180643,86	-	-	Геодетальный	0,2	-
118	399415,86	1180654,04	-	-	Геодетальный	0,2	-
119	399311,62	1180701,13	-	-	Геодетальный	0,2	-
120	399313,07	1180702,07	-	-	Геодетальный	0,2	-
121	399274,44	1180670,70	-	-	Геодетальный	0,2	-
122	399253,53	1180631,04	-	-	Геодетальный	0,2	-
123	399276,49	1180607,97	-	-	Геодетальный	0,2	-
124	399314,91	1180578,60	-	-	Геодетальный	0,2	-
125	399360,38	1180542,26	-	-	Геодетальный	0,2	-
126	399444,32	1180488,23	-	-	Геодетальный	0,2	-
127	399508,15	1180445,04	-	-	Геодетальный	0,2	-
128	399513,88	1180441,16	-	-	Картометрический	1	-
129	399546,38	1180488,61	-	-	Геодетальный	0,1	-
130	399565,88	1180516,78	-	-	Геодетальный	0,1	-
131	399578,43	1180535,68	-	-	Геодетальный	0,1	-
132	399592,46	1180555,69	-	-	Геодетальный	0,1	-
133	399600,15	1180566,19	-	-	Геодетальный	0,1	-
134	399603,67	1180570,56	-	-	Геодетальный	0,1	-
135	399606,51	1180574,31	-	-	Геодетальный	0,1	-
136	399632,08	1180642,26	-	-	Геодетальный	0,1	-
137	399667,16	1180632,42	-	-	Геодетальный	0,1	-
138	399620,73	1180564,11	-	-	Геодетальный	0,1	-
139	399617,49	1180559,82	-	-	Геодетальный	0,1	-
140	399614,08	1180555,55	-	-	Геодетальный	0,1	-
141	399606,64	1180545,45	-	-	Геодетальный	0,1	-
142	399592,87	1180525,80	-	-	Геодетальный	0,1	-
143	399580,40	1180507,02	-	-	Геодетальный	0,1	-
144	399560,44	1180478,61	-	-	Геодетальный	0,1	-
145	-	-	399541,55	1180450,76	Картометрический	1	-
104	399578,43	1180424,49	-	-	Картометрический	1	-

Раздел №4

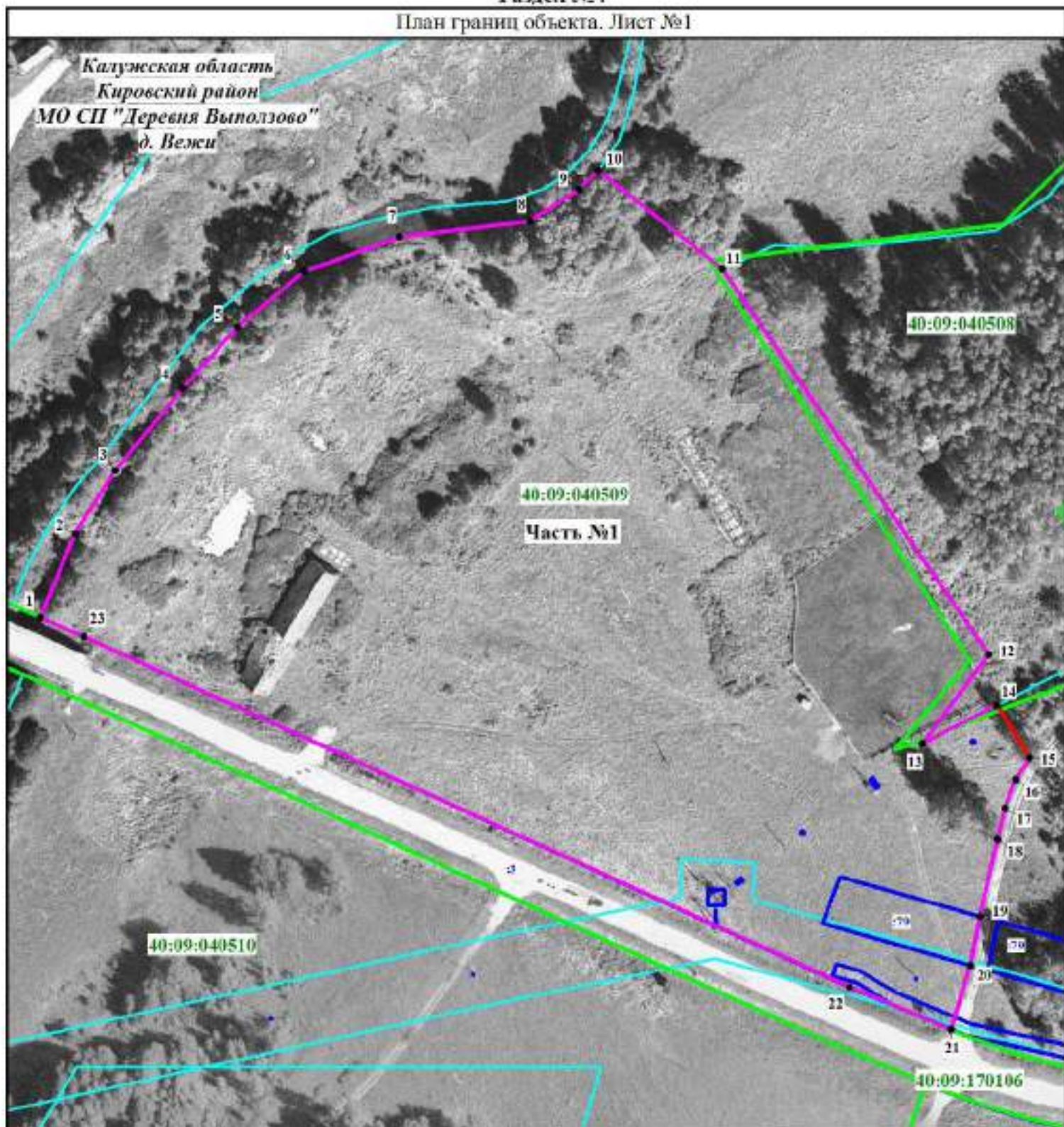
План границ объекта. Обзорная схема



Раздел №4

План границ объекта. Лист №1

Калужская область
Кировский район
МО СП "Деревня Выползово"
д. Вежи



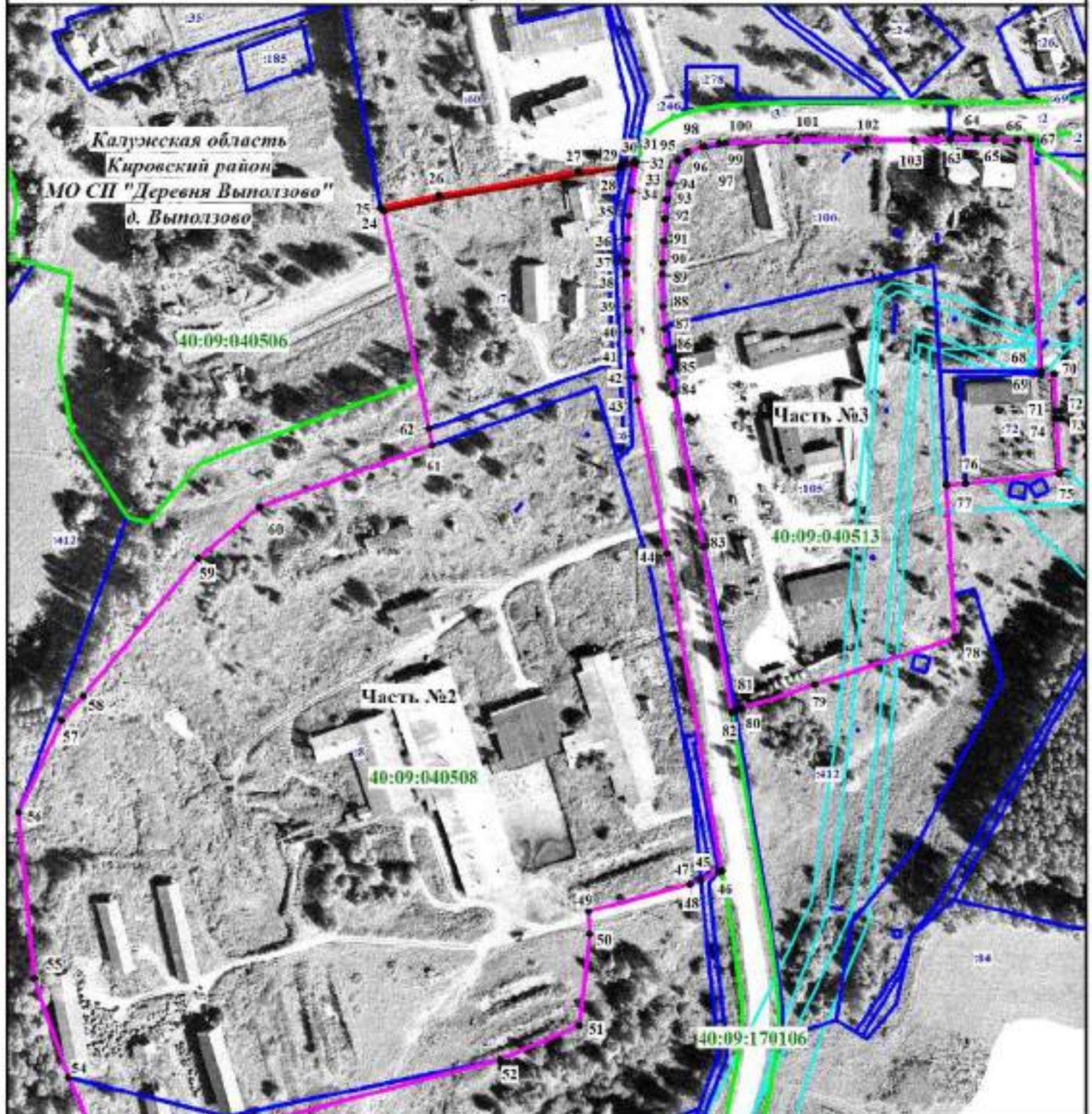
- Используемые условные знаки и обозначения:
- - вновь образуемая граница части территориальной зоны
 - - граница территориальной зоны по сведениям ЕГРН
 - - граница территориальной зоны по сведениям ЕГРН, прекращающая существование
 - - граница МО/населенного пункта по сведениям ЕГРН
 - - граница кадастрового квартала
 - - граница земельного участка по сведениям ЕГРН
 - - граница территориальной зоны, зоны с особыми условиями использования территории по сведениям ЕГРН
- 40:09:040510 - номер кадастрового квартала
10 - кадастровый номер участка по сведениям ЕГРН
1 - характерная точка границы территориальной зоны
Часть №1 - обозначение замкнутой части территориальной зоны с реестровым номером 40:09-7.50 (всего частей - 4)
- Масштаб 1:1700



Подпись ИВАНОВА А.В. Иванова А.В.
Место для отпечатка (подписи) лица, составившего сведения об установленных границах объекта
Дата 12.04.2021 г.

Раздел №4

План границ объекта. Лист №2



- Используемые условные знаки и обозначения:
- - линия образуемая граница части территориальной зоны
 - - граница территориальной зоны по сведениям ЕГРН
 - - граница территориальной зоны по сведениям ЕГРН, прекращающая существование
 - - граница МО/населенного пункта по сведениям ЕГРН
 - - граница кадастрового квартала
 - - граница земельного участка по сведениям ЕГРН
 - - граница территориальной зоны, зоны с особыми условиями использования территории по сведениям ЕГРН

40:09:040506 - номер кадастрового квартала
 :10 - кадастровый номер участка по сведениям ЕГРН
 • 1 - характерная точка границы территориальной зоны
 Часть №1 - обозначение замкнутой части территориальной зоны с реестровым номером 40:09-7.50 (всего частей - 4)
 Масштаб 1:2800

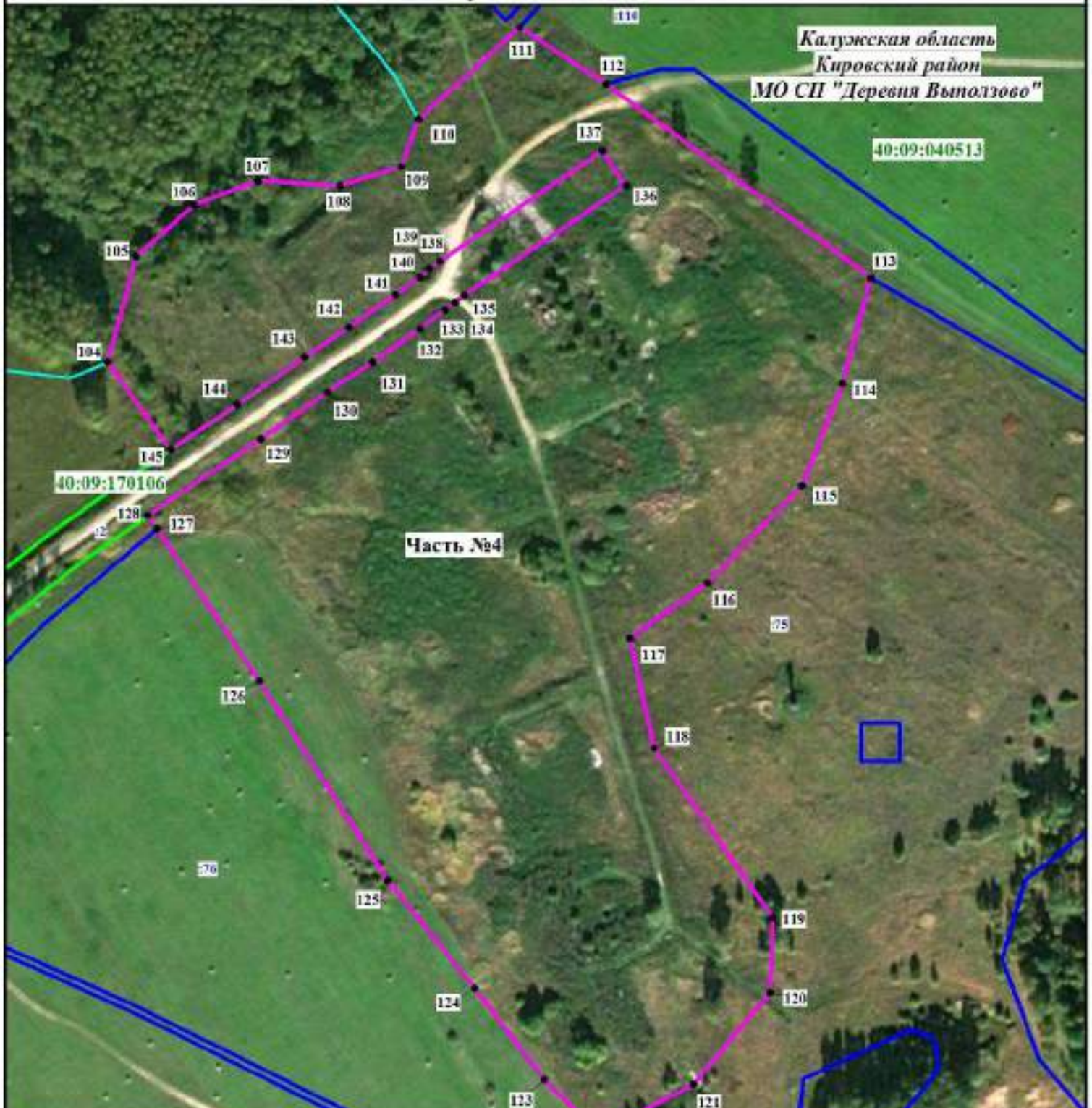


Подпись ИВАНОВА А.В. Иванова А.В.
 Место для оттиска печати (подлинник) лица,
 составившего сведения об объекте недвижимости
 Дата 12.04.2021 г.

Раздел №4

План границ объекта. Лист №3

Калужская область
Кировский район
МО СП "Деревня Вытолзово"



Используемые условные знаки и обозначения:

- - вновь образуемая граница части территориальной зоны
- - граница территориальной зоны по сведениям ЕГРН
- - граница территориальной зоны по сведениям ЕГРН, прекращающая существование
- - граница МО/населенного пункта по сведениям ЕГРН
- - граница кадастрового квартала
- - граница земельного участка по сведениям ЕГРН
- - граница территориальной зоны, зоны с особыми условиями использования территории по сведениям ЕГРН

40:09:040513 - номер кадастрового квартала

10 - кадастровый номер участка по сведениям ЕГРН

• 1 - характерная точка границы территориальной зоны

Часть №1 - обозначение замкнутой части территориальной зоны с реестровым номером 40:09-7.50 (всего частей - 4)

Масштаб 1:2300



Подпись ИВАНОВА А.В.
Место для отложения печати (подлинный) лица,
составившего этот документ и местоположения границ объекта

Иванова А.В.

Дата 12.04.2021 г.

Текстовое описание границ территориальных зон

Прохождение границ		Описание прохождения границ
от точки	до точки	
1	2	3
Часть №1		
1	2	В северо-восточном направлении вдоль р. Ужаты на территории д. Вежи МО СП "Деревня Выползово"
2	3	В северо-восточном направлении вдоль р. Ужаты на территории д. Вежи МО СП "Деревня Выползово"
3	4	В северо-восточном направлении вдоль р. Ужаты на территории д. Вежи МО СП "Деревня Выползово"
4	5	В северо-восточном направлении вдоль р. Ужаты на территории д. Вежи МО СП "Деревня Выползово"
5	6	В северо-восточном направлении вдоль р. Ужаты на территории д. Вежи МО СП "Деревня Выползово"
6	7	В северо-восточном направлении вдоль р. Ужаты на территории д. Вежи МО СП "Деревня Выползово"
7	8	В северо-восточном направлении вдоль р. Ужаты на территории д. Вежи МО СП "Деревня Выползово"
8	9	В северо-восточном направлении вдоль р. Ужаты на территории д. Вежи МО СП "Деревня Выползово"
9	10	В северо-восточном направлении вдоль р. Ужаты на территории д. Вежи МО СП "Деревня Выползово"
10	11	В юго-восточном направлении по древесно-кустарниковой растительности в д. Вежи МО СП "Деревня Выползово"
11	12	По границе ЗОУИП 40.09.2.245 "Лесничества и лесопарки"
12	13	По границе ЗОУИП 40.09.2.245 "Лесничества и лесопарки"
13	14	По границе ЗОУИП 40.09.2.245 "Лесничества и лесопарки"
14	15	В юго-восточном направлении вдоль территории д. Вежи МО СП "Деревня Выползово"
15	16	В юго-западном направлении вдоль проезда общего пользования в д. Вежи МО СП "Деревня Выползово"
16	17	В юго-западном направлении вдоль проезда общего пользования в д. Вежи МО СП "Деревня Выползово"
17	18	В юго-западном направлении вдоль проезда общего пользования в д. Вежи МО СП "Деревня Выползово"
18	19	В юго-западном направлении вдоль проезда общего пользования в д. Вежи МО СП "Деревня Выползово"
19	20	По границе земельного участка 40.09.040509.79 для размещения газопроводов в д. Вежи МО СП "Деревня Выползово"
20	21	В юго-западном направлении вдоль проезда общего пользования в д. Вежи МО СП "Деревня Выползово"
21	22	По границе земельного участка 40.09.170106.3 под автомобильными дорогами общего пользования в д. Вежи МО СП "Деревня Выползово"
22	23	По границе земельного участка 40.09.170106.3 под автомобильными дорогами общего пользования в д. Вежи МО СП "Деревня Выползово"
23	1	По границе земельного участка 40.09.170106.3 под автомобильными дорогами общего пользования в д. Вежи МО СП "Деревня Выползово"
Часть №2		
24	25	Вблизи земельного участка 40.09.040506.60 для размещения зернотока в д. Вежи МО СП "Деревня Выползово"
25	26	По границе земельного участка 40.09.040506.60 для размещения зернотока в д. Вежи МО СП "Деревня Выползово"
26	27	По границе земельного участка 40.09.040506.60 для размещения зернотока в д. Вежи МО СП "Деревня Выползово"
27	28	По границе земельного участка 40.09.040506.60 для размещения зернотока в д. Вежи МО СП "Деревня Выползово"
28	29	По границе земельного участка 40.09.040506.60 для размещения зернотока в д. Вежи МО СП "Деревня Выползово"
29	30	Вблизи земельного участка 40.09.040506.60 для размещения зернотока в д. Вежи МО СП "Деревня Выползово"
30	31	По границе земельного участка 40.09.000000.228 под водопроводную сеть в д. Вежи МО СП "Деревня Выползово"
31	32	Вблизи земельного участка 40.09.170106.3 под автомобильными дорогами общего пользования в д. Вежи МО СП "Деревня Выползово"
32	33	По границе земельного участка 40.09.170106.3 под автомобильными дорогами общего пользования в д. Вежи МО СП "Деревня Выползово"

101	102	По границе земельного участка 40:09:170106.3 под автомобильными дорогами общего пользования в д. Везай МО СП "Деревня Выползово"
102	103	По границе земельного участка 40:09:170106.3 под автомобильными дорогами общего пользования в д. Везай МО СП "Деревня Выползово"
103	63	По границе земельного участка 40:09:170106.3 под автомобильными дорогами общего пользования в д. Везай МО СП "Деревня Выползово"
Часть №4		
104	105	По границе ЗОУИП 40.09.2.245 "Лесничество и лесопарки"
105	106	По границе ЗОУИП 40.09.2.245 "Лесничество и лесопарки"
106	107	По границе ЗОУИП 40.09.2.245 "Лесничество и лесопарки"
107	108	По границе ЗОУИП 40.09.2.245 "Лесничество и лесопарки"
108	109	По границе ЗОУИП 40.09.2.245 "Лесничество и лесопарки"
109	110	По границе ЗОУИП 40.09.2.245 "Лесничество и лесопарки"
110	111	В северо-восточном направлении вдоль древовидно-кустарниковой растительности южнее д. Анюково Городище МО СП "Деревня Выползово"
111	112	По южной границе земельного участка 40:09:040513.110 для сельскохозяйственного использования
112	113	В юго-восточном направлении вдоль пахоты на территории МО СП "Деревня Выползово"
113	114	По северо-западной границе земельного участка 40:09:040513.75 для сельскохозяйственного производства
114	115	По северо-западной границе земельного участка 40:09:040513.75 для сельскохозяйственного производства
115	116	По северо-западной границе земельного участка 40:09:040513.75 для сельскохозяйственного производства
116	117	По северо-западной границе земельного участка 40:09:040513.75 для сельскохозяйственного производства
117	118	По западной границе земельного участка 40:09:040513.75 для сельскохозяйственного производства
118	119	По западной границе земельного участка 40:09:040513.75 для сельскохозяйственного производства
119	120	По западной границе земельного участка 40:09:040513.75 для сельскохозяйственного производства
120	121	По западной границе земельного участка 40:09:040513.75 для сельскохозяйственного производства
121	122	По западной границе земельного участка 40:09:040513.75 для сельскохозяйственного производства
122	123	По северо-восточной границе земельного участка 40:09:040513.75 для сельскохозяйственного производства
123	124	По южной границе земельного участка 40:09:040513.75 для сельскохозяйственного производства
124	125	По западной границе земельного участка 40:09:040513.76 для сельскохозяйственного использования
125	126	По западной границе земельного участка 40:09:040513.76 для сельскохозяйственного использования
126	127	По западной границе земельного участка 40:09:040513.76 для сельскохозяйственного использования
127	128	В северо-западном направлении вдоль территории МО СП "Деревня Выползово"
128	129	По границе земельного участка 40:09:170106.2 под автомобильными дорогами общего пользования в МО СП "Деревня Выползово"
129	130	По границе земельного участка 40:09:170106.2 под автомобильными дорогами общего пользования в МО СП "Деревня Выползово"
130	131	По границе земельного участка 40:09:170106.2 под автомобильными дорогами общего пользования в МО СП "Деревня Выползово"
131	132	По границе земельного участка 40:09:170106.2 под автомобильными дорогами общего пользования в МО СП "Деревня Выползово"
132	133	По границе земельного участка 40:09:170106.2 под автомобильными дорогами общего пользования в МО СП "Деревня Выползово"
133	134	По границе земельного участка 40:09:170106.2 под автомобильными дорогами общего пользования в МО СП "Деревня Выползово"
134	135	По границе земельного участка 40:09:170106.2 под автомобильными дорогами общего пользования в МО СП "Деревня Выползово"
135	136	По границе земельного участка 40:09:170106.2 под автомобильными дорогами общего пользования в МО СП "Деревня Выползово"
136	137	По границе земельного участка 40:09:170106.2 под автомобильными дорогами общего пользования в МО СП "Деревня Выползово"

137	138	По границе земельного участка 40:09:170106:2 под автомобильными дорогами общего пользования в МО СП "Деревня Выпозово"
138	139	По границе земельного участка 40:09:170106:2 под автомобильными дорогами общего пользования в МО СП "Деревня Выпозово"
139	140	По границе земельного участка 40:09:170106:2 под автомобильными дорогами общего пользования в МО СП "Деревня Выпозово"
140	141	По границе земельного участка 40:09:170106:2 под автомобильными дорогами общего пользования в МО СП "Деревня Выпозово"
141	142	По границе земельного участка 40:09:170106:2 под автомобильными дорогами общего пользования в МО СП "Деревня Выпозово"
142	143	По границе земельного участка 40:09:170106:2 под автомобильными дорогами общего пользования в МО СП "Деревня Выпозово"
143	144	По границе земельного участка 40:09:170106:2 под автомобильными дорогами общего пользования в МО СП "Деревня Выпозово"
144	145	По границе земельного участка 40:09:170106:2 под автомобильными дорогами общего пользования в МО СП "Деревня Выпозово"
145	104	В северо-западном направлении вдоль границы на территории МО СП "Деревня Выпозово"

ОПИСАНИЕ МЕСТОПОЛОЖЕНИЯ ГРАНИЦ

Р1 – зона лесов, скверов, бульваров, парков, садов МО СП «Деревня Выползово» Кировского района Калужской области

(наименование объекта, местоположение границ которого описано (далее - объект))

Раздел 1

Сведения об объекте

№ п/п	Характеристики объекта	Описание характеристик
1	2	3
1.	Местоположение объекта	249440, Калужская область, район Кировский, сельское поселение Выползово
2.	Площадь объекта +/- величина погрешности определения площади (Р +/- Дельта Р)	112297 +/- 5864 м ²
3.	Иные характеристики объекта	Решение районной думы от 26.12.2019 №282 «О внесении изменений в решение Районной Думы муниципального района «Город Киров и Кировский район» от 08.02.2017 № 109 «Об утверждении Правил землепользования и застройки сельского поселения «Деревня Выползово» в новой редакции»

Раздел 2

Сведения о местоположении границ объекта

1. Система координат 40.1

2. Сведения о характерных точках границ объекта

Обозначение характерных точек границ	Координаты, м		Метод определения координат характерной точки	Средняя квадратическая погрешность положения характерной точки (Mt), м	Описание обозначения точки на местности (при наличии)
	X	Y			
1	2	3	4	5	6
-	-	-	-	-	

3. Сведения о характерных точках части (частей) границы объекта

Обозначение характерных точек части границы	Координаты, м		Метод определения координат характерной точки	Средняя квадратическая погрешность положения характерной точки (Mt), м	Описание обозначения точки на местности (при наличии)
	X	Y			
1	2	3	4	5	6
Часть 1					
1	400785.06	1179185.67	Картометрический метод	5	Закрепление отсутствует
2	400840.96	1179150.82	Картометрический метод	5	Закрепление отсутствует
3	400902.17	1179225.04	Картометрический метод	5	Закрепление отсутствует
4	400997.18	1179380.76	Картометрический метод	5	Закрепление отсутствует
5	400945.14	1179416.95	Картометрический метод	5	Закрепление отсутствует
6	400842.09	1179270.48	Картометрический метод	5	Закрепление отсутствует
7	400794.47	1179217.30	Картометрический метод	5	Закрепление отсутствует
1	400785.06	1179185.67	Картометрический метод	5	Закрепление отсутствует
Часть 2					
8	400150.58	1179284.71	Картометрический метод	5	Закрепление отсутствует
9	400154.62	1179298.97	Картометрический метод	5	Закрепление отсутствует
10	400203.10	1179317.73	Картометрический метод	5	Закрепление отсутствует
11	400258.99	1179365.01	Картометрический метод	5	Закрепление отсутствует
12	400276.50	1179364.26	Картометрический метод	5	Закрепление отсутствует
13	400294.00	1179352.25	Картометрический метод	5	Закрепление отсутствует
14	400309.49	1179325.24	Картометрический метод	5	Закрепление отсутствует
15	400385.31	1179327.04	Картометрический метод	5	Закрепление отсутствует

3. Сведения о характерных точках части (частей) границы объекта					
Обозначение характерных точек части границы	Координаты, м		Метод определения координат характерной точки	Средняя квадратическая погрешность положения характерной точки (Mt), м	Описание обозначения точки на местности (при наличии)
	X	Y			
1	2	3	4	5	6
16	400357.73	1179500.49	Картометрический метод	5	Закрепление отсутствует
17	400343.07	1179579.59	Картометрический метод	5	Закрепление отсутствует
18	400333.89	1179589.68	Картометрический метод	5	Закрепление отсутствует
19	400318.62	1179646.27	Картометрический метод	5	Закрепление отсутствует
20	400315.26	1179776.52	Картометрический метод	5	Закрепление отсутствует
21	400318.33	1179786.55	Картометрический метод	5	Закрепление отсутствует
22	400305.04	1179883.98	Картометрический метод	5	Закрепление отсутствует
23	400293.37	1179913.06	Картометрический метод	5	Закрепление отсутствует
24	400300.07	1179948.68	Картометрический метод	5	Закрепление отсутствует
25	400302.21	1179983.36	Картометрический метод	5	Закрепление отсутствует
26	400304.23	1179993.91	Картометрический метод	5	Закрепление отсутствует
27	400295.60	1180000.50	Картометрический метод	5	Закрепление отсутствует
28	400290.06	1180006.46	Картометрический метод	5	Закрепление отсутствует
29	400298.56	1180020.68	Картометрический метод	5	Закрепление отсутствует
30	400242.80	1180053.48	Картометрический метод	5	Закрепление отсутствует
31	400144.91	1180106.29	Картометрический метод	5	Закрепление отсутствует
32	400172.80	1180138.00	Картометрический метод	5	Закрепление отсутствует
33	400197.04	1180155.26	Картометрический метод	5	Закрепление отсутствует
34	400215.89	1180159.76	Картометрический метод	5	Закрепление отсутствует
35	400251.58	1180134.25	Картометрический метод	5	Закрепление отсутствует
36	400260.04	1180144.64	Картометрический метод	5	Закрепление отсутствует
37	400250.33	1180150.24	Картометрический метод	5	Закрепление отсутствует
38	400213.93	1180208.95	Картометрический метод	5	Закрепление отсутствует
39	400211.43	1180212.05	Картометрический метод	5	Закрепление отсутствует
40	400155.48	1180151.05	Картометрический метод	5	Закрепление отсутствует
41	400128.06	1180099.32	Картометрический метод	5	Закрепление отсутствует

3. Сведения о характерных точках части (частей) границы объекта					
Обозначение характерных точек части границы	Координаты, м		Метод определения координат характерной точки	Средняя квадратическая погрешность положения характерной точки (Mt), м	Описание обозначения точки на местности (при наличии)
	X	Y			
1	2	3	4	5	6
42	400160.61	1180064.83	Картометрический метод	5	Закрепление отсутствует
43	400191.77	1180052.49	Картометрический метод	5	Закрепление отсутствует
44	400194.77	1180052.49	Картометрический метод	5	Закрепление отсутствует
45	400224.19	1180036.66	Картометрический метод	5	Закрепление отсутствует
46	400244.53	1180018.45	Картометрический метод	5	Закрепление отсутствует
47	400260.19	1179953.55	Картометрический метод	5	Закрепление отсутствует
48	400164.59	1179963.68	Картометрический метод	5	Закрепление отсутствует
49	400125.94	1179960.90	Картометрический метод	5	Закрепление отсутствует
50	400130.87	1179908.28	Картометрический метод	5	Закрепление отсутствует
51	400161.60	1179907.40	Картометрический метод	5	Закрепление отсутствует
52	400256.74	1179878.13	Картометрический метод	5	Закрепление отсутствует
53	400258.20	1179701.02	Картометрический метод	5	Закрепление отсутствует
54	400237.71	1179595.63	Картометрический метод	5	Закрепление отсутствует
55	400243.56	1179528.30	Картометрический метод	5	Закрепление отсутствует
56	400269.58	1179494.72	Картометрический метод	5	Закрепление отсутствует
57	400274.20	1179456.85	Картометрический метод	5	Закрепление отсутствует
58	400170.71	1179429.36	Картометрический метод	5	Закрепление отсутствует
59	400134.27	1179320.07	Картометрический метод	5	Закрепление отсутствует
60	400083.92	1179256.94	Картометрический метод	5	Закрепление отсутствует
61	400096.72	1179253.19	Картометрический метод	5	Закрепление отсутствует
62	400129.04	1179258.44	Картометрический метод	5	Закрепление отсутствует
8	400150.58	1179284.71	Картометрический метод	5	Закрепление отсутствует
Часть 3					
63	397931.04	1178897.27	Картометрический метод	5	Закрепление отсутствует
64	397935.49	1178904.23	Картометрический метод	5	Закрепление отсутствует
65	397938.28	1178908.58	Картометрический метод	5	Закрепление отсутствует

3. Сведения о характерных точках части (частей) границы объекта					
Обозначение характерных точек части границы	Координаты, м		Метод определения координат характерной точки	Средняя квадратическая погрешность положения характерной точки (Mt), м	Описание обозначения точки на местности (при наличии)
	X	Y			
1	2	3	4	5	6
66	397940.03	1178913.77	Картометрический метод	5	Закрепление отсутствует
67	397941.78	1178918.95	Картометрический метод	5	Закрепление отсутствует
68	397942.42	1178922.14	Картометрический метод	5	Закрепление отсутствует
69	397943.88	1178930.56	Картометрический метод	5	Закрепление отсутствует
70	397944.32	1178934.57	Картометрический метод	5	Закрепление отсутствует
71	397945.68	1178971.87	Картометрический метод	5	Закрепление отсутствует
72	397945.87	1179008.19	Картометрический метод	5	Закрепление отсутствует
73	397945.77	1179024.94	Картометрический метод	5	Закрепление отсутствует
74	397948.21	1179024.95	Картометрический метод	5	Закрепление отсутствует
75	397952.58	1179018.43	Картометрический метод	5	Закрепление отсутствует
76	397989.77	1178968.30	Картометрический метод	5	Закрепление отсутствует
77	398020.19	1178933.75	Картометрический метод	5	Закрепление отсутствует
78	398049.73	1178894.05	Картометрический метод	5	Закрепление отсутствует
79	398063.77	1178879.72	Картометрический метод	5	Закрепление отсутствует
80	398079.78	1178868.77	Картометрический метод	5	Закрепление отсутствует
81	398078.00	1178865.35	Картометрический метод	5	Закрепление отсутствует
82	398069.75	1178849.49	Картометрический метод	5	Закрепление отсутствует
83	398006.20	1178876.49	Картометрический метод	5	Закрепление отсутствует
84	397997.90	1178879.27	Картометрический метод	5	Закрепление отсутствует
85	397996.71	1178873.97	Картометрический метод	5	Закрепление отсутствует
86	397967.59	1178880.50	Картометрический метод	5	Закрепление отсутствует
87	397944.25	1178886.09	Картометрический метод	5	Закрепление отсутствует
88	397930.12	1178884.50	Картометрический метод	5	Закрепление отсутствует
63	397931.04	1178897.27	Картометрический метод	5	Закрепление отсутствует

Раздел 3

Сведения о местоположении измененных (уточненных) границ объекта

1. Система координат -

2. Сведения о характерных точках границ объекта

Обозначение характерных точек границ	Существующие координаты, м		Измененные (уточненные) координаты, м		Метод определения координат характерной точки	Средняя квадратическая погрешность положения характерной точки (M _t), м	Описание обозначения точки на местности (при наличии)
	X	Y	X	Y			
1	2	3	4	5	6	7	8
-	-	-	-	-	-	-	

3. Сведения о характерных точках части (частей) границы объекта

Обозначение характерных точек части границы	Существующие координаты, м		Измененные (уточненные) координаты, м		Метод определения координат характерной точки	Средняя квадратическая погрешность положения характерной точки (M _t), м	Описание обозначения точки на местности (при наличии)
	X	Y	X	Y			
1	2	3	4	5	6	7	8
-	-	-	-	-	-	-	

**Текстовое описание местоположения границ
населенных пунктов, территориальных зон, особо охраняемых природных
территорий, зон с особыми условиями использования территорий**

Прохождение границы		Описание прохождения границы
от точки	до точки	
1	2	3
1	2	40:09:040503:119
2	3	40:09:040503:119
3	4	40:09:040503:119
4	5	40:09:040503:119
5	6	40:09:040503:119
6	7	40:09:040503:119
7	1	40:09:040503:119
8	9	по границе населенного пункта
9	10	по границе населенного пункта
10	11	по границе населенного пункта
11	12	по границе населенного пункта
12	13	по границе населенного пункта
13	14	по границе населенного пункта
14	15	по границе населенного пункта
15	16	по лесным насаждениям
16	17	по лесным насаждениям
17	18	40:09:040503:126
18	19	40:09:040503:126
19	20	40:09:040503:126
20	21	40:09:040503:126
21	22	по лесным насаждениям
22	23	по лесным насаждениям
23	24	по лесным насаждениям
24	25	по лесным насаждениям
25	26	по лесным насаждениям
26	27	40:09-7.36
27	28	40:09-7.36
28	29	40:09-7.36
29	30	по границе населенного пункта
30	31	по границе населенного пункта
31	32	по границе населенного пункта
32	33	по границе населенного пункта
33	34	по границе населенного пункта
34	35	по границе населенного пункта
35	36	по границе населенного пункта
36	37	по границе населенного пункта

**Текстовое описание местоположения границ
населенных пунктов, территориальных зон, особо охраняемых природных
территорий, зон с особыми условиями использования территорий**

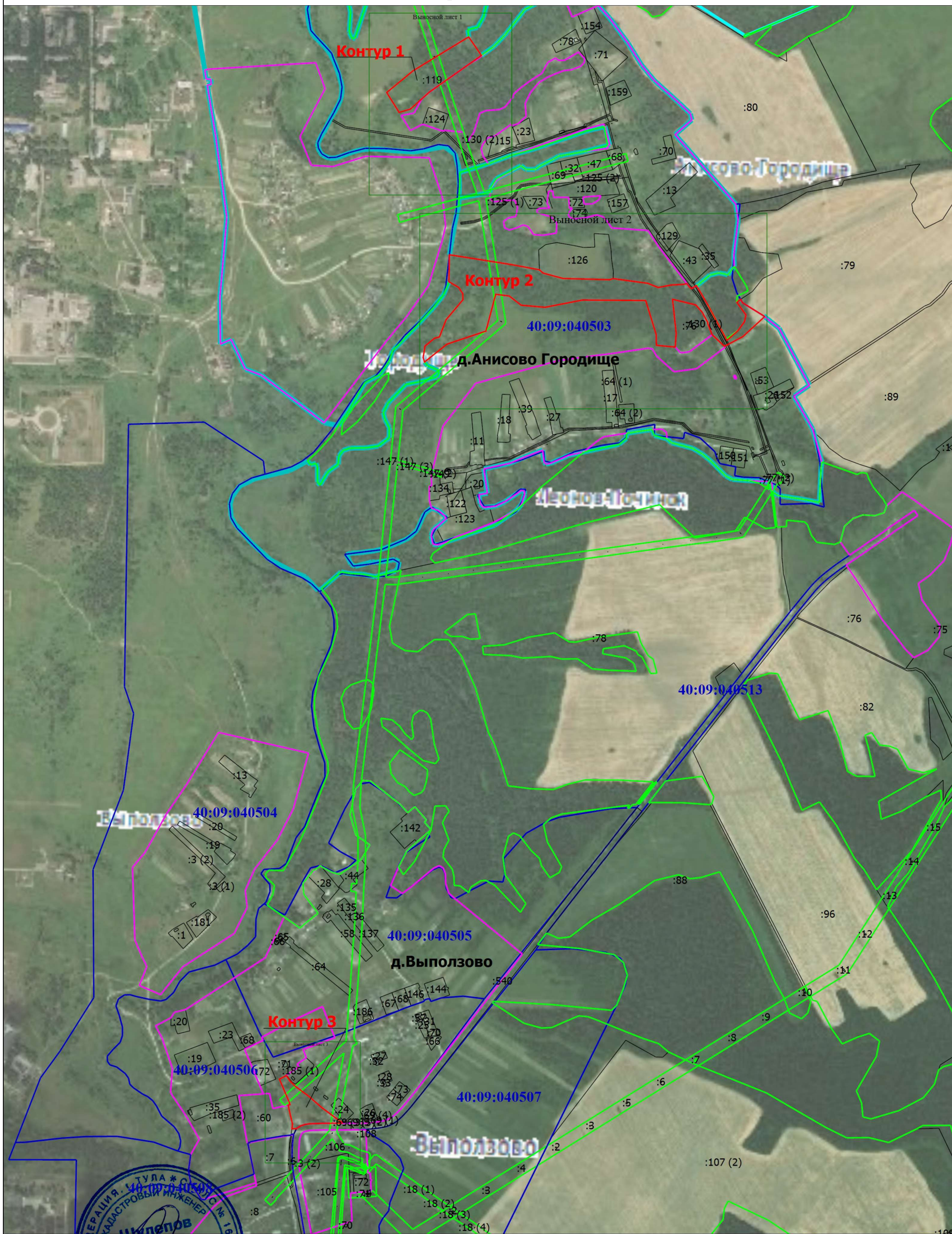
Прохождение границы		Описание прохождения границы
от точки	до точки	
1	2	3
37	38	по границе населенного пункта
38	39	по границе населенного пункта
39	40	40:09-7.36
40	41	40:09-7.36
41	42	по полю
42	43	40:09-7.20
43	44	40:09-7.20
44	45	40:09-7.20
45	46	40:09-7.20
46	47	40:09-7.20
47	48	40:09-7.20
48	49	40:09-7.20
49	50	по полю
50	51	по полю
51	52	по полю
52	53	по полю
53	54	по полю
54	55	по полю
55	56	по полю
56	57	по полю
57	58	по полю
58	59	по полю
59	60	по полю
60	61	по границе населенного пункта
61	62	по границе населенного пункта
62	8	по границе населенного пункта
63	64	40:09:170106:3
64	65	40:09:170106:3
65	66	40:09:170106:3
66	67	40:09:170106:3
67	68	40:09:170106:3
68	69	40:09:170106:3
69	70	40:09:170106:3
70	71	40:09:170106:3
71	72	40:09:170106:3
72	73	40:09:170106:3

**Текстовое описание местоположения границ
населенных пунктов, территориальных зон, особо охраняемых природных
территорий, зон с особыми условиями использования территорий**

Прохождение границы		Описание прохождения границы
от точки	до точки	
1	2	3
73	74	40:09-7.36
74	75	40:09-7.36
75	76	40:09-7.36
76	77	40:09-7.36
77	78	40:09-7.36
78	79	40:09-7.36
79	80	40:09-7.36
80	81	40:09-7.14
81	82	40:09-7.14
82	83	40:09-7.14
83	84	40:09-7.14
84	85	40:09-7.14
85	86	40:09:040506:60
86	87	40:09:040506:60
87	88	40:09:040506:60
88	63	по полю

Раздел 4

План границ объекта



Подпись _____

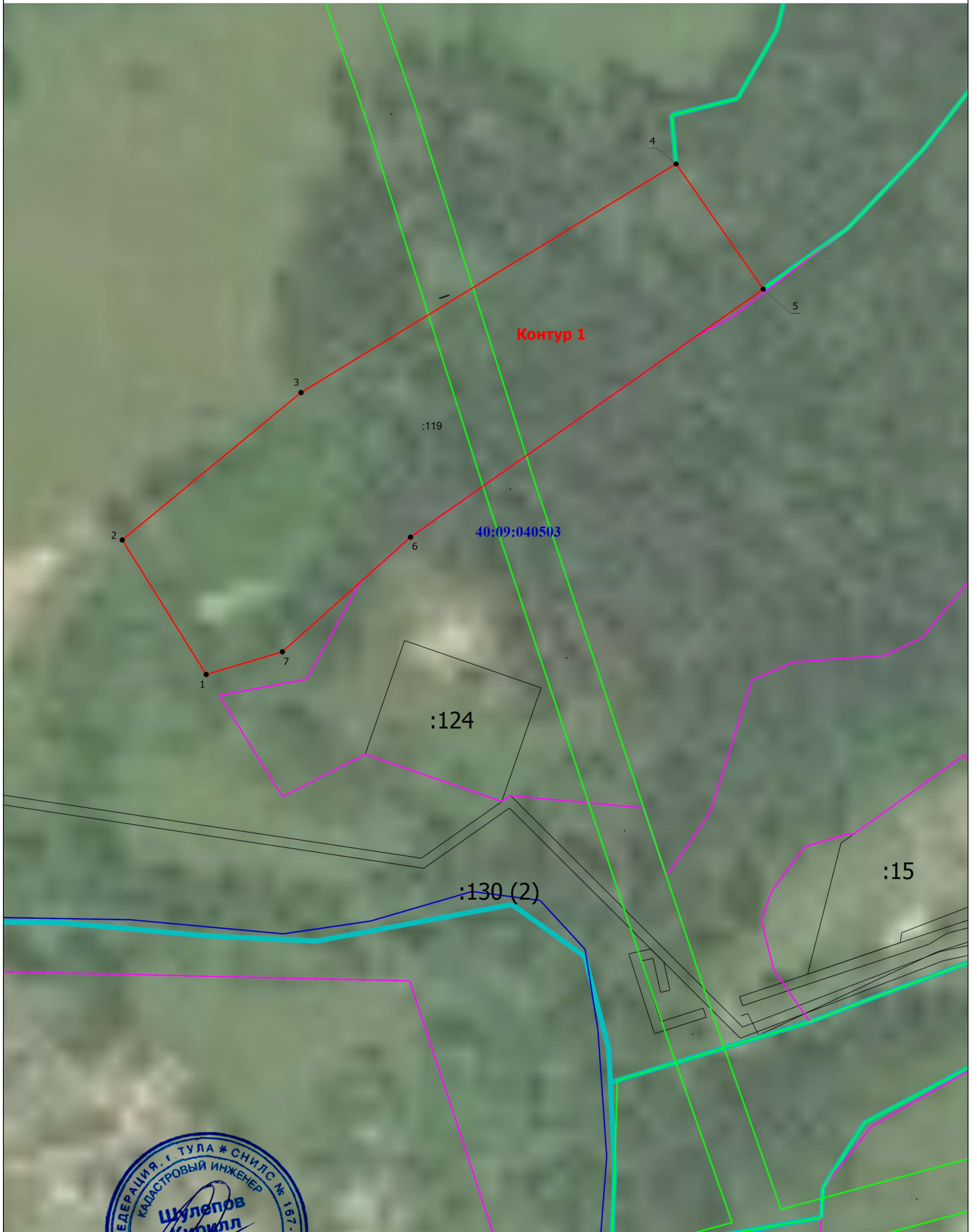
Дата " 13 " августа 2020 г.

Место для оттиска печати (при наличии) лица, составившего описание местоположения границ объекта

Раздел 4

План границ объекта

Выносной лист 1



Масштаб 1:1500



Подпись _____

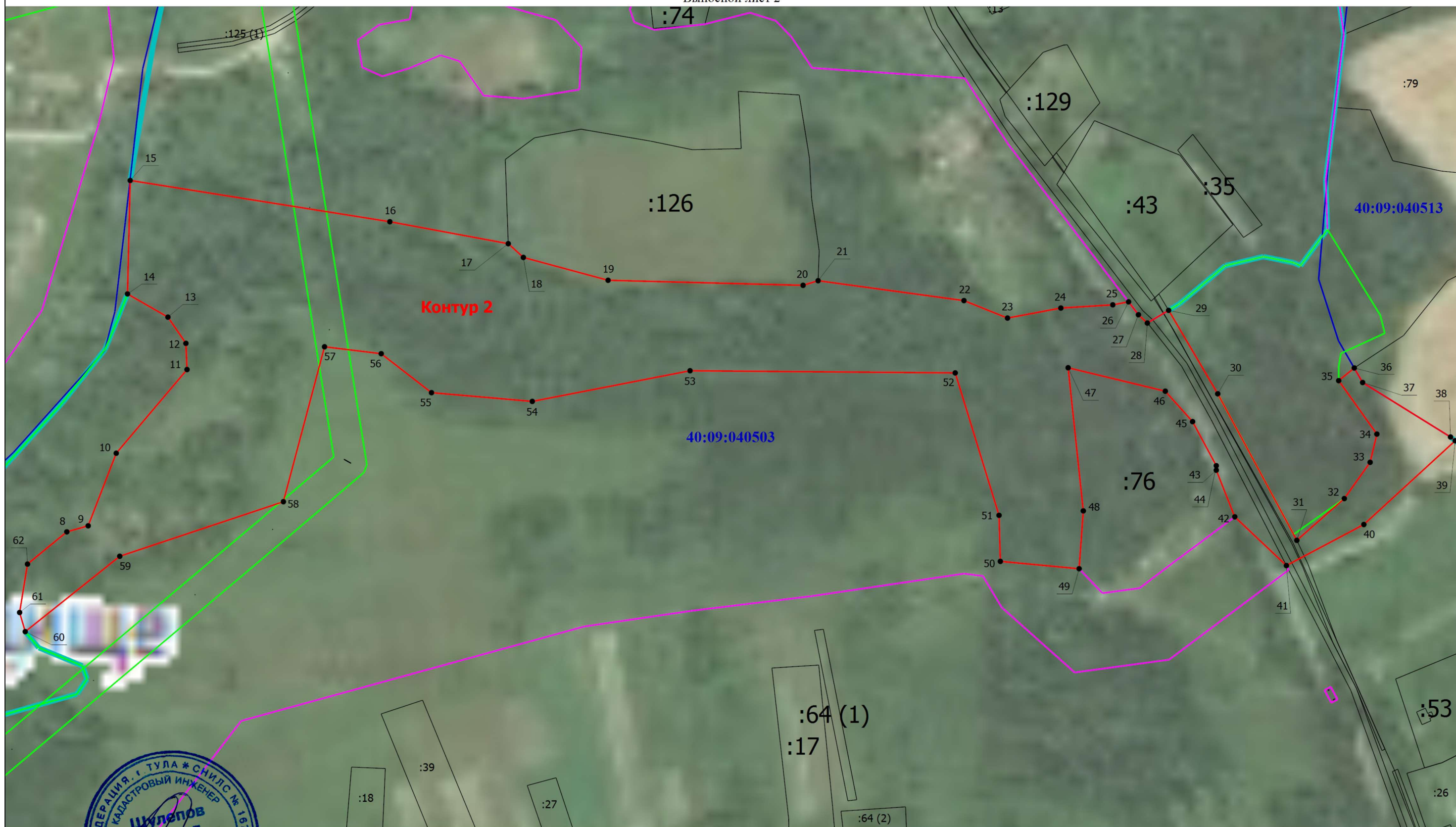
Дата " 13 " августа 2020 г.

Место для оттиска печати (при наличии) лица, составившего описание местоположения границ объекта

Раздел 4

План границ объекта

Выносной лист 2



Масштаб 1:2500

Подпись _____

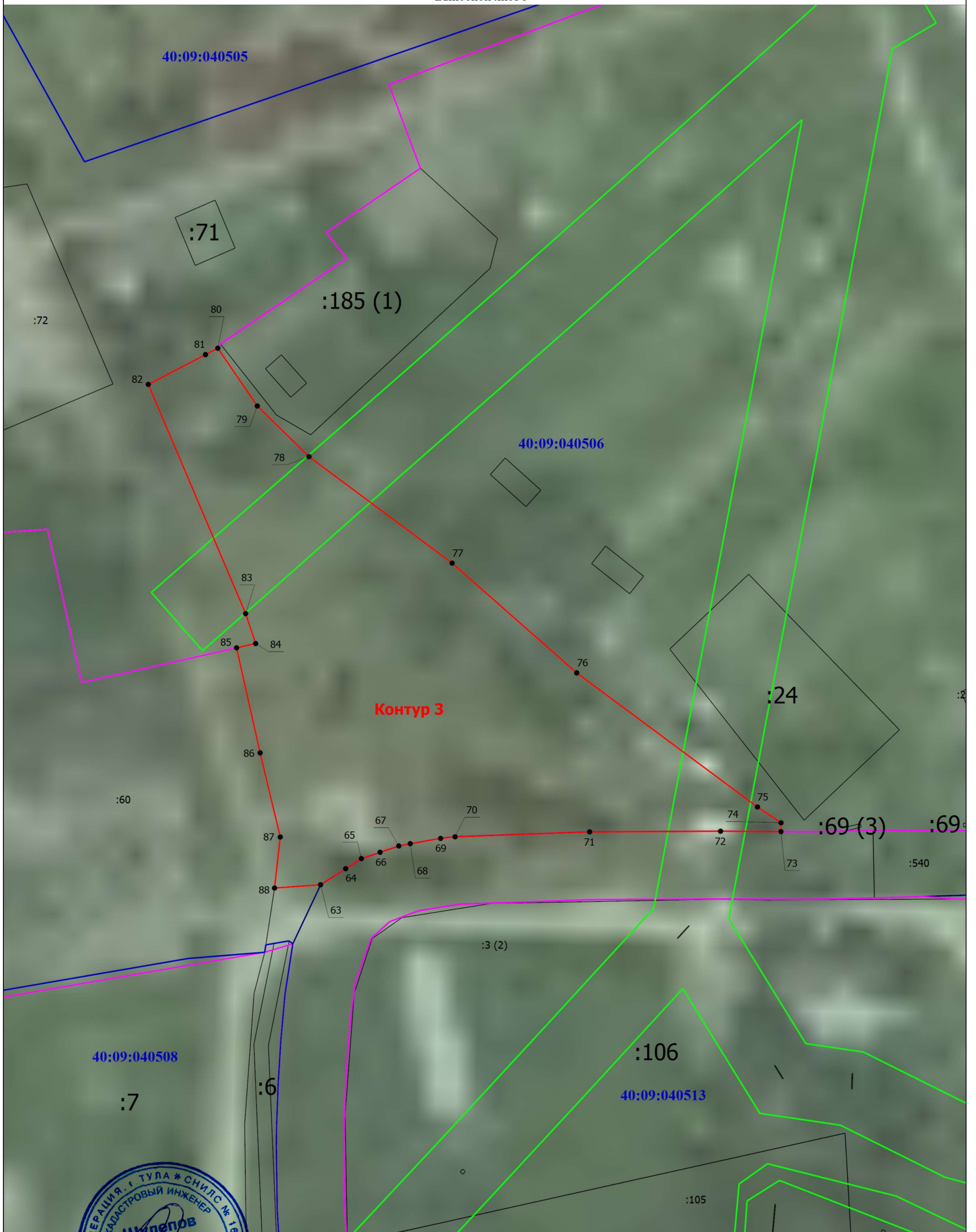
Дата " 13 " августа 2020 г.

Место для отиска печати (при наличии) лица, составившего описание местоположения границ объекта

Раздел 4

План границ объекта

Выносной лист 3



Контур 3

Масштаб 1:1000



Подпись _____








Дата " 13 " августа 2020 г.

Место для оттиска печати (при наличии) лица, составившего описание местоположения границ объекта

Раздел 4

План границ объекта

Условные обозначения

-  - Граница территориальной зоны
-  - Существующая часть границы, имеющиеся в ЕГРН сведения о которой достаточны для определения ее местоположения
- :1 - Кадастровый номер земельного участка
- :3 (1) - Обозначение контура земельного участка
- Контур 1** - Номер контура устанавливаемой территориальной зоны
- 40:09:050101** - Номер кадастрового квартала
-  - Граница населенного пункта
-  - Граница муниципального образования
-  - Граница территориальной зоны
-  - Граница зоны с особыми условиями
-  - Граница кадастрового квартала
- д.Анисово Городище** - Наименование населенного пункта



Подпись _____

Дата " 13 " августа 2020 г.

Место для оттиска печати (при наличии) лица, составившего описание местоположения границ объекта

ОПИСАНИЕ МЕСТОПОЛОЖЕНИЯ ГРАНИЦ

Р2 - зона водных объектов (пруды, озера, водохранилища) МО СП «Деревня Выползово» Кировского района Калужской области

(наименование объекта, местоположение границ которого описано (далее - объект))

Раздел 1

Сведения об объекте

№ п/п	Характеристики объекта	Описание характеристик
1	2	3
1.	Местоположение объекта	249440, Калужская область, район Кировский, сельское поселение Выползово
2.	Площадь объекта +/- величина погрешности определения площади (Р +/- Дельта Р)	6138 +/- 1371 м ²
3.	Иные характеристики объекта	Решение районной думы от 26.12.2019 №282 «О внесении изменений в решение Районной Думы муниципального района «Город Киров и Кировский район» от 08.02.2017 № 109 «Об утверждении Правил землепользования и застройки сельского поселения «Деревня Выползово» в новой редакции»

Раздел 2

Сведения о местоположении границ объекта

1. Система координат 40.1

2. Сведения о характерных точках границ объекта

Обозначение характерных точек границ	Координаты, м		Метод определения координат характерной точки	Средняя квадратическая погрешность положения характерной точки (Mt), м	Описание обозначения точки на местности (при наличии)
	X	Y			
1	2	3	4	5	6
-	-	-	-	-	

3. Сведения о характерных точках части (частей) границы объекта

Обозначение характерных точек части границы	Координаты, м		Метод определения координат характерной точки	Средняя квадратическая погрешность положения характерной точки (Mt), м	Описание обозначения точки на местности (при наличии)
	X	Y			
1	2	3	4	5	6
Часть 1					
1	401477.90	1178994.74	Картометрический метод	5	Закрепление отсутствует
2	401467.67	1178985.38	Картометрический метод	5	Закрепление отсутствует
3	401473.15	1178988.12	Картометрический метод	5	Закрепление отсутствует
4	401490.09	1178991.84	Картометрический метод	5	Закрепление отсутствует
5	401509.37	1179000.39	Картометрический метод	5	Закрепление отсутствует
6	401519.63	1179008.93	Картометрический метод	5	Закрепление отсутствует
7	401525.00	1179016.74	Картометрический метод	5	Закрепление отсутствует
8	401526.22	1179023.58	Картометрический метод	5	Закрепление отсутствует
9	401525.24	1179033.10	Картометрический метод	5	Закрепление отсутствует
10	401521.58	1179044.09	Картометрический метод	5	Закрепление отсутствует
11	401516.21	1179060.20	Картометрический метод	5	Закрепление отсутствует
12	401516.21	1179066.79	Картометрический метод	5	Закрепление отсутствует
13	401516.94	1179071.19	Картометрический метод	5	Закрепление отсутствует
14	401519.87	1179076.56	Картометрический метод	5	Закрепление отсутствует
15	401524.51	1179079.98	Картометрический метод	5	Закрепление отсутствует
16	401535.25	1179084.86	Картометрический метод	5	Закрепление отсутствует

3. Сведения о характерных точках части (частей) границы объекта					
Обозначение характерных точек части границы	Координаты, м		Метод определения координат характерной точки	Средняя квадратическая погрешность положения характерной точки (Mt), м	Описание обозначения точки на местности (при наличии)
	X	Y			
1	2	3	4	5	6
17	401555.76	1179089.50	Картометрический метод	5	Закрепление отсутствует
18	401567.24	1179089.99	Картометрический метод	5	Закрепление отсутствует
19	401574.68	1179088.77	Картометрический метод	5	Закрепление отсутствует
20	401583.96	1179084.13	Картометрический метод	5	Закрепление отсутствует
21	401593.97	1179079.24	Картометрический метод	5	Закрепление отсутствует
22	401600.07	1179078.27	Картометрический метод	5	Закрепление отсутствует
23	401622.29	1179080.46	Картометрический метод	5	Закрепление отсутствует
24	401630.83	1179079.73	Картометрический метод	5	Закрепление отсутствует
25	401640.35	1179076.31	Картометрический метод	5	Закрепление отсутствует
26	401649.88	1179070.70	Картометрический метод	5	Закрепление отсутствует
27	401657.20	1179064.35	Картометрический метод	5	Закрепление отсутствует
28	401677.71	1179036.03	Картометрический метод	5	Закрепление отсутствует
29	401687.29	1179019.06	Картометрический метод	5	Закрепление отсутствует
30	401696.57	1179001.12	Картометрический метод	5	Закрепление отсутствует
31	401700.45	1178992.85	Картометрический метод	5	Закрепление отсутствует
32	401706.27	1178984.79	Картометрический метод	5	Закрепление отсутствует
33	401707.62	1178983.41	Картометрический метод	5	Закрепление отсутствует
34	401714.30	1178986.99	Картометрический метод	5	Закрепление отсутствует
35	401683.33	1179029.08	Картометрический метод	5	Закрепление отсутствует
36	401655.44	1179068.28	Картометрический метод	5	Закрепление отсутствует
37	401645.87	1179077.51	Картометрический метод	5	Закрепление отсутствует
38	401632.12	1179079.94	Картометрический метод	5	Закрепление отсутствует
39	401603.42	1179082.77	Картометрический метод	5	Закрепление отсутствует
40	401586.44	1179087.61	Картометрический метод	5	Закрепление отсутствует
41	401569.94	1179093.67	Картометрический метод	5	Закрепление отсутствует
42	401548.11	1179092.86	Картометрический метод	5	Закрепление отсутствует

3. Сведения о характерных точках части (частей) границы объекта					
Обозначение характерных точек части границы	Координаты, м		Метод определения координат характерной точки	Средняя квадратическая погрешность положения характерной точки (Mt), м	Описание обозначения точки на местности (при наличии)
	X	Y			
1	2	3	4	5	6
43	401531.54	1179088.42	Картометрический метод	5	Закрепление отсутствует
44	401516.58	1179077.91	Картометрический метод	5	Закрепление отсутствует
45	401511.32	1179066.20	Картометрический метод	5	Закрепление отсутствует
46	401511.73	1179056.50	Картометрический метод	5	Закрепление отсутствует
47	401518.60	1179034.28	Картометрический метод	5	Закрепление отсутствует
48	401520.22	1179022.56	Картометрический метод	5	Закрепление отсутствует
49	401516.98	1179013.27	Картометрический метод	5	Закрепление отсутствует
50	401496.49	1179000.39	Картометрический метод	5	Закрепление отсутствует
51	401487.59	1178997.69	Картометрический метод	5	Закрепление отсутствует
52	401482.92	1178996.27	Картометрический метод	5	Закрепление отсутствует
1	401477.90	1178994.74	Картометрический метод	5	Закрепление отсутствует
Часть 2					
53	401016.67	1178936.84	Картометрический метод	5	Закрепление отсутствует
54	401020.43	1178929.04	Картометрический метод	5	Закрепление отсутствует
55	401027.82	1178925.34	Картометрический метод	5	Закрепление отсутствует
56	401032.19	1178924.34	Картометрический метод	5	Закрепление отсутствует
57	401037.90	1178923.66	Картометрический метод	5	Закрепление отсутствует
58	401047.30	1178921.98	Картометрический метод	5	Закрепление отсутствует
59	401066.45	1178922.32	Картометрический метод	5	Закрепление отсутствует
60	401078.36	1178928.47	Картометрический метод	5	Закрепление отсутствует
61	401055.46	1178929.49	Картометрический метод	5	Закрепление отсутствует
62	401033.93	1178932.40	Картометрический метод	5	Закрепление отсутствует
53	401016.67	1178936.84	Картометрический метод	5	Закрепление отсутствует
Часть 3					
63	400667.98	1179342.77	Картометрический метод	5	Закрепление отсутствует
64	400629.87	1179352.74	Картометрический метод	5	Закрепление отсутствует

3. Сведения о характерных точках части (частей) границы объекта					
Обозначение характерных точек части границы	Координаты, м		Метод определения координат характерной точки	Средняя квадратическая погрешность положения характерной точки (Mt), м	Описание обозначения точки на местности (при наличии)
	X	Y			
1	2	3	4	5	6
65	400615.56	1179353.48	Картометрический метод	5	Закрепление отсутствует
66	400578.82	1179355.26	Картометрический метод	5	Закрепление отсутствует
67	400543.94	1179353.82	Картометрический метод	5	Закрепление отсутствует
68	400524.95	1179353.01	Картометрический метод	5	Закрепление отсутствует
69	400476.50	1179342.55	Картометрический метод	5	Закрепление отсутствует
70	400385.31	1179327.04	Картометрический метод	5	Закрепление отсутствует
71	400309.49	1179325.24	Картометрический метод	5	Закрепление отсутствует
72	400272.45	1179310.23	Картометрический метод	5	Закрепление отсутствует
73	400236.77	1179281.71	Картометрический метод	5	Закрепление отсутствует
74	400185.59	1179235.18	Картометрический метод	5	Закрепление отсутствует
75	400116.24	1179167.64	Картометрический метод	5	Закрепление отсутствует
76	400085.94	1179157.13	Картометрический метод	5	Закрепление отсутствует
77	400048.24	1179130.86	Картометрический метод	5	Закрепление отсутствует
78	400026.02	1179089.59	Картометрический метод	5	Закрепление отсутствует
79	399951.40	1179046.83	Картометрический метод	5	Закрепление отсутствует
80	399905.68	1179015.66	Картометрический метод	5	Закрепление отсутствует
81	399907.02	1179008.45	Картометрический метод	5	Закрепление отсутствует
82	399914.41	1179014.77	Картометрический метод	5	Закрепление отсутствует
83	399955.60	1179041.26	Картометрический метод	5	Закрепление отсутствует
84	399977.31	1179053.91	Картометрический метод	5	Закрепление отсутствует
85	400018.49	1179081.25	Картометрический метод	5	Закрепление отсутствует
86	400022.93	1179084.33	Картометрический метод	5	Закрепление отсутствует
87	400042.76	1179112.36	Картометрический метод	5	Закрепление отсутствует
88	400047.89	1179121.93	Картометрический метод	5	Закрепление отсутствует
89	400057.97	1179133.38	Картометрический метод	5	Закрепление отсутствует
90	400071.47	1179143.63	Картометрический метод	5	Закрепление отсутствует

3. Сведения о характерных точках части (частей) границы объекта					
Обозначение характерных точек части границы	Координаты, м		Метод определения координат характерной точки	Средняя квадратическая погрешность положения характерной точки (Mt), м	Описание обозначения точки на местности (при наличии)
	X	Y			
1	2	3	4	5	6
91	400100.18	1179157.64	Картометрический метод	5	Закрепление отсутствует
92	400110.95	1179163.79	Картометрический метод	5	Закрепление отсутствует
93	400118.64	1179168.75	Картометрический метод	5	Закрепление отсутствует
94	400153.33	1179196.09	Картометрический метод	5	Закрепление отсутствует
95	400159.31	1179201.39	Картометрический метод	5	Закрепление отсутствует
96	400178.62	1179222.24	Картометрический метод	5	Закрепление отсутствует
97	400192.12	1179235.57	Картометрический метод	5	Закрепление отсутствует
98	400208.53	1179250.27	Картометрический метод	5	Закрепление отсутствует
99	400221.86	1179264.97	Картометрический метод	5	Закрепление отсутствует
100	400232.29	1179274.37	Картометрический метод	5	Закрепление отсутствует
101	400275.35	1179308.89	Картометрический метод	5	Закрепление отсутствует
102	400294.15	1179313.33	Картометрический метод	5	Закрепление отсутствует
103	400330.89	1179317.43	Картометрический метод	5	Закрепление отсутствует
104	400362.85	1179321.87	Картометрический метод	5	Закрепление отсутствует
105	400372.59	1179322.90	Картометрический метод	5	Закрепление отсутствует
106	400404.38	1179324.95	Картометрический метод	5	Закрепление отсутствует
107	400419.25	1179327.86	Картометрический метод	5	Закрепление отсутствует
108	400446.94	1179331.36	Картометрический метод	5	Закрепление отсутствует
109	400477.19	1179335.72	Картометрический метод	5	Закрепление отсутствует
110	400487.05	1179339.31	Картометрический метод	5	Закрепление отсутствует
111	400498.16	1179342.21	Картометрический метод	5	Закрепление отсутствует
112	400511.18	1179344.16	Картометрический метод	5	Закрепление отсутствует
113	400521.06	1179345.63	Картометрический метод	5	Закрепление отсутствует
114	400546.36	1179347.34	Картометрический метод	5	Закрепление отсутствует
115	400577.46	1179349.22	Картометрический метод	5	Закрепление отсутствует
116	400604.46	1179348.71	Картометрический метод	5	Закрепление отсутствует

3. Сведения о характерных точках части (частей) границы объекта

Обозначение характерных точек части границы	Координаты, м		Метод определения координат характерной точки	Средняя квадратическая погрешность положения характерной точки (Mt), м	Описание обозначения точки на местности (при наличии)
	X	Y			
1	2	3	4	5	6
117	400636.07	1179346.49	Картометрический метод	5	Закрепление отсутствует
118	400646.84	1179345.12	Картометрический метод	5	Закрепление отсутствует
119	400653.85	1179343.92	Картометрический метод	5	Закрепление отсутствует
120	400661.54	1179341.19	Картометрический метод	5	Закрепление отсутствует
121	400673.25	1179335.38	Картометрический метод	5	Закрепление отсутствует
63	400667.98	1179342.77	Картометрический метод	5	Закрепление отсутствует

Раздел 3

Сведения о местоположении измененных (уточненных) границ объекта

1. Система координат -

2. Сведения о характерных точках границ объекта

Обозначение характерных точек границ	Существующие координаты, м		Измененные (уточненные) координаты, м		Метод определения координат характерной точки	Средняя квадратическая погрешность положения характерной точки (M _t), м	Описание обозначения точки на местности (при наличии)
	X	Y	X	Y			
1	2	3	4	5	6	7	8
-	-	-	-	-	-	-	

3. Сведения о характерных точках части (частей) границы объекта

Обозначение характерных точек части границы	Существующие координаты, м		Измененные (уточненные) координаты, м		Метод определения координат характерной точки	Средняя квадратическая погрешность положения характерной точки (M _t), м	Описание обозначения точки на местности (при наличии)
	X	Y	X	Y			
1	2	3	4	5	6	7	8
-	-	-	-	-	-	-	

**Текстовое описание местоположения границ
населенных пунктов, территориальных зон, особо охраняемых природных
территорий, зон с особыми условиями использования территорий**

Прохождение границы		Описание прохождения границы
от точки	до точки	
1	2	3
1	2	по границе населенного пункта
2	3	по полю
3	4	по полю
4	5	по полю
5	6	по полю
6	7	по полю
7	8	по полю
8	9	по полю
9	10	по полю
10	11	по полю
11	12	по полю
12	13	по полю
13	14	по полю
14	15	по полю
15	16	по полю
16	17	по полю
17	18	по полю
18	19	по полю
19	20	по полю
20	21	по полю
21	22	по полю
22	23	по полю
23	24	по полю
24	25	по полю
25	26	по полю
26	27	по полю
27	28	по полю
28	29	по полю
29	30	по полю
30	31	по полю
31	32	по полю
32	33	по полю
33	34	по границе населенного пункта
34	35	по границе населенного пункта
35	36	по границе населенного пункта
36	37	по границе населенного пункта

**Текстовое описание местоположения границ
населенных пунктов, территориальных зон, особо охраняемых природных
территорий, зон с особыми условиями использования территорий**

Прохождение границы		Описание прохождения границы
от точки	до точки	
1	2	3
37	38	по границе населенного пункта
38	39	по границе населенного пункта
39	40	по границе населенного пункта
40	41	по границе населенного пункта
41	42	по границе населенного пункта
42	43	по границе населенного пункта
43	44	по границе населенного пункта
44	45	по границе населенного пункта
45	46	по границе населенного пункта
46	47	по границе населенного пункта
47	48	по границе населенного пункта
48	49	по границе населенного пункта
49	50	по границе населенного пункта
50	51	по границе населенного пункта
51	52	по границе населенного пункта
52	1	по границе населенного пункта
53	54	по полю
54	55	по полю
55	56	по полю
56	57	по полю
57	58	по полю
58	59	по полю
59	60	по полю
60	61	по границе населенного пункта
61	62	по границе населенного пункта
62	53	по границе населенного пункта
63	64	по границе населенного пункта
64	65	по границе населенного пункта
65	66	по границе населенного пункта
66	67	по границе населенного пункта
67	68	по границе населенного пункта
68	69	по границе населенного пункта
69	70	по границе населенного пункта
70	71	по границе населенного пункта
71	72	по границе населенного пункта
72	73	по границе населенного пункта

**Текстовое описание местоположения границ
населенных пунктов, территориальных зон, особо охраняемых природных
территорий, зон с особыми условиями использования территорий**

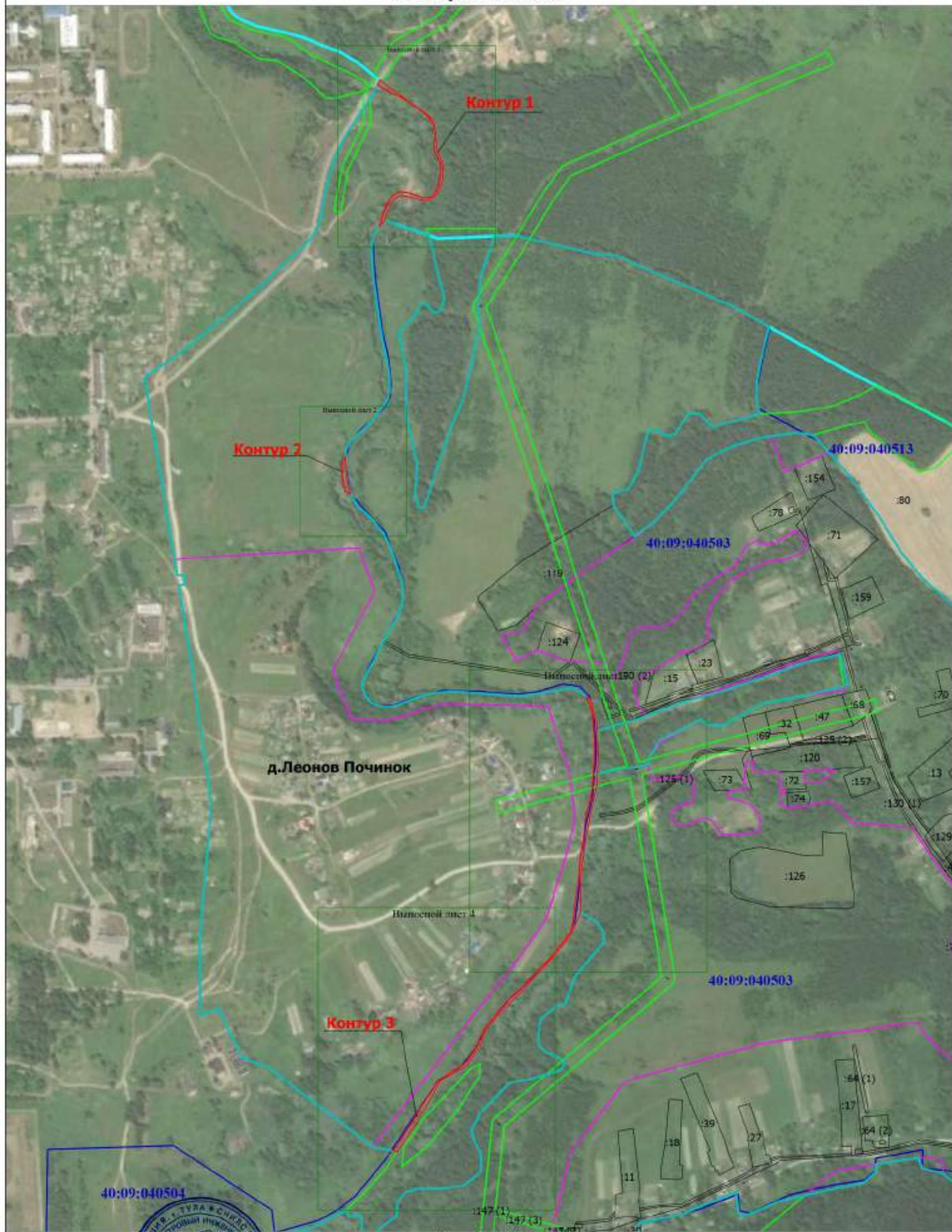
Прохождение границы		Описание прохождения границы
от точки	до точки	
1	2	3
73	74	по границе населенного пункта
74	75	по границе населенного пункта
75	76	по границе населенного пункта
76	77	по границе населенного пункта
77	78	по границе населенного пункта
78	79	по границе населенного пункта
79	80	по границе населенного пункта
80	81	по границе населенного пункта
81	82	по полю
82	83	по полю
83	84	по полю
84	85	по полю
85	86	по полю
86	87	по полю
87	88	по полю
88	89	по полю
89	90	по полю
90	91	по полю
91	92	по полю
92	93	по полю
93	94	по полю
94	95	по полю
95	96	по полю
96	97	по полю
97	98	по полю
98	99	по полю
99	100	по полю
100	101	по полю
101	102	по полю
102	103	по полю
103	104	по полю
104	105	по полю
105	106	по полю
106	107	по полю
107	108	по полю
108	109	по полю

**Текстовое описание местоположения границ
населенных пунктов, территориальных зон, особо охраняемых природных
территорий, зон с особыми условиями использования территорий**

Прохождение границы		Описание прохождения границы
от точки	до точки	
1	2	3
109	110	по полю
110	111	по полю
111	112	по полю
112	113	по полю
113	114	по полю
114	115	по полю
115	116	по полю
116	117	по полю
117	118	по полю
118	119	по полю
119	120	по полю
120	121	по полю
121	63	по границе населенного пункта

Раздел 4

План границ объекта



д.Леонов Починок

Масштаб 1:6000



Подпись _____

Дата " 20 " августа 2020 г.

Место для оттиска печати _____

Раздел 4

План границ объекта

Выносной лист 1



40:09:040503

Масштаб 1:1000



Подпись _____

Дата " 20 " августа 2020 г.

Место для отписки (подпись и печать) лица, составившего описание местоположения границ объекта

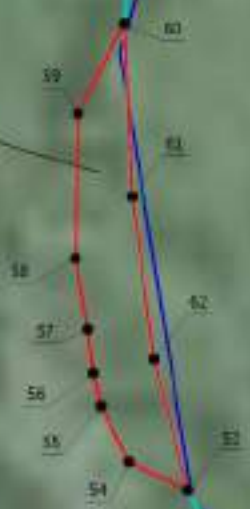
Раздел 4

План границ объекта

Выносной лист 2

Контур 2

40:09:040503



Масштаб 1:1000



Подпись _____

Дата " 20 " августа 2020 г.

Место для оттиска (или подписи) лица, составившего описание местоположения границ объекта

Раздел 4

План границ объекта

Выносной лист 3



Масштаб 1:1500



Подпись _____

Дата " 20 " августа 2020 г.

Место для оттиска (или печати) лица, составившего описание местоположения границ объекта

Раздел 4

План границ объекта

Выносной лист 4



Масштаб 1:1500



Подпись _____

Дата " 20 " августа 2020 г.

Место для оттиска (подписи) лица, составившего описание местоположения границ объекта

План границ объекта

Условные обозначения

- - Характерная точка границы, сведения о которой позволяют однозначно определить ее положение на местности
- 1 - Обозначение новой характерной точки
- (красная линия) - Граница территориальной зоны
- (серая линия) - Существующая часть границы, имеющиеся в ЕГРН сведения о которой достаточны для определения ее местоположения
- :1 - Кадастровый номер земельного участка
- :3 (1) - Обозначение контура земельного участка
- Контур 1** - Номер контура устанавливаемой территориальной зоны
- 40:09:050101** - Номер кадастрового квартала
- (голубая линия) - Граница населенного пункта
- (розовая линия) - Граница муниципального образования
- (фиолетовая линия) - Граница территориальной зоны
- (зеленая линия) - Граница зоны с особыми условиями
- (синяя линия) - Граница кадастрового квартала
- д.Леонов Починок** - Наименование населенного пункта



Подпись _____

Дата * 20 * августа 2020 г.

Место для оттиска (или подписи) лица, составившего описание местоположения границ объекта

ОПИСАНИЕ МЕСТОПОЛОЖЕНИЯ ГРАНИЦ

Р2 - зона водных объектов (пруды, озера, водохранилища) МО СП «Деревня Выползово» Кировского района Калужской области

(наименование объекта, местоположение границ которого описано (далее - объект))

Раздел 1

Сведения об объекте

№ п/п	Характеристики объекта	Описание характеристик
1	2	3
1.	Местоположение объекта	249440, Калужская область, район Кировский, сельское поселение Выползово
2.	Площадь объекта +/- величина погрешности определения площади (Р +/- Дельта Р)	14560 +/- 2112 м ²
3.	Иные характеристики объекта	Решение районной думы от 26.12.2019 №282 «О внесении изменений в решение Районной Думы муниципального района «Город Киров и Кировский район» от 08.02.2017 № 109 «Об утверждении Правил землепользования и застройки сельского поселения «Деревня Выползово» в новой редакции»

Раздел 2

Сведения о местоположении границ объекта

1. Система координат 40.1

2. Сведения о характерных точках границ объекта

Обозначение характерных точек границ	Координаты, м		Метод определения координат характерной точки	Средняя квадратическая погрешность положения характерной точки (Mt), м	Описание обозначения точки на местности (при наличии)
	X	Y			
1	2	3	4	5	6
-	-	-	-	-	

3. Сведения о характерных точках части (частей) границы объекта

Обозначение характерных точек части границы	Координаты, м		Метод определения координат характерной точки	Средняя квадратическая погрешность положения характерной точки (Mt), м	Описание обозначения точки на местности (при наличии)
	X	Y			
1	2	3	4	5	6
Часть 1					
1	400616.77	1179357.44	Картометрический метод	5	Закрепление отсутствует
2	400615.56	1179353.48	Картометрический метод	5	Закрепление отсутствует
3	400629.87	1179352.74	Картометрический метод	5	Закрепление отсутствует
4	400667.98	1179342.77	Картометрический метод	5	Закрепление отсутствует
5	400689.51	1179312.59	Картометрический метод	5	Закрепление отсутствует
6	400674.30	1179231.30	Картометрический метод	5	Закрепление отсутствует
7	400676.41	1179186.70	Картометрический метод	5	Закрепление отсутствует
8	400678.63	1179162.26	Картометрический метод	5	Закрепление отсутствует
9	400682.05	1179124.32	Картометрический метод	5	Закрепление отсутствует
10	400682.22	1179103.64	Картометрический метод	5	Закрепление отсутствует
11	400680.51	1179080.91	Картометрический метод	5	Закрепление отсутствует
12	400677.77	1179069.12	Картометрический метод	5	Закрепление отсутствует
13	400671.80	1179048.78	Картометрический метод	5	Закрепление отсутствует
14	400663.93	1179028.10	Картометрический метод	5	Закрепление отсутствует
15	400658.12	1179011.70	Картометрический метод	5	Закрепление отсутствует
16	400656.24	1179001.62	Картометрический метод	5	Закрепление отсутствует

3. Сведения о характерных точках части (частей) границы объекта					
Обозначение характерных точек части границы	Координаты, м		Метод определения координат характерной точки	Средняя квадратическая погрешность положения характерной точки (Mt), м	Описание обозначения точки на местности (при наличии)
	X	Y			
1	2	3	4	5	6
17	400656.93	1178989.31	Картометрический метод	5	Закрепление отсутствует
18	400664.45	1178971.37	Картометрический метод	5	Закрепление отсутствует
19	400674.53	1178962.99	Картометрический метод	5	Закрепление отсутствует
20	400687.35	1178957.69	Картометрический метод	5	Закрепление отсутствует
21	400698.80	1178957.52	Картометрический метод	5	Закрепление отсутствует
22	400716.91	1178965.90	Картометрический метод	5	Закрепление отсутствует
23	400738.10	1178978.37	Картометрический метод	5	Закрепление отсутствует
24	400765.13	1178991.22	Картометрический метод	5	Закрепление отсутствует
25	400768.60	1178993.22	Картометрический метод	5	Закрепление отсутствует
26	400802.70	1179013.24	Картометрический метод	5	Закрепление отсутствует
27	400825.95	1179022.46	Картометрический метод	5	Закрепление отсутствует
28	400845.60	1179025.03	Картометрический метод	5	Закрепление отсутствует
29	400863.20	1179024.34	Картометрический метод	5	Закрепление отсутствует
30	400897.04	1179014.43	Картометрический метод	5	Закрепление отсутствует
31	400923.70	1179005.20	Картометрический метод	5	Закрепление отсутствует
32	400948.48	1178993.07	Картометрический метод	5	Закрепление отсутствует
33	400970.19	1178976.66	Картометрический метод	5	Закрепление отсутствует
34	400985.91	1178960.43	Картометрический метод	5	Закрепление отсутствует
35	401000.26	1178946.07	Картометрический метод	5	Закрепление отсутствует
36	401016.67	1178936.84	Картометрический метод	5	Закрепление отсутствует
37	401033.93	1178932.40	Картометрический метод	5	Закрепление отсутствует
38	401055.46	1178929.49	Картометрический метод	5	Закрепление отсутствует
39	401078.36	1178928.47	Картометрический метод	5	Закрепление отсутствует
40	401090.50	1178929.49	Картометрический метод	5	Закрепление отсутствует
41	401106.56	1178938.90	Картометрический метод	5	Закрепление отсутствует
42	401118.69	1178951.54	Картометрический метод	5	Закрепление отсутствует

3. Сведения о характерных точках части (частей) границы объекта					
Обозначение характерных точек части границы	Координаты, м		Метод определения координат характерной точки	Средняя квадратическая погрешность положения характерной точки (Mt), м	Описание обозначения точки на местности (при наличии)
	X	Y			
1	2	3	4	5	6
43	401127.75	1178961.45	Картометрический метод	5	Закрепление отсутствует
44	401141.76	1178974.44	Картометрический метод	5	Закрепление отсутствует
45	401161.76	1178990.68	Картометрический метод	5	Закрепление отсутствует
46	401176.80	1179000.25	Картометрический метод	5	Закрепление отсутствует
47	401187.74	1179003.49	Картометрический метод	5	Закрепление отсутствует
48	401216.62	1179002.98	Картометрический метод	5	Закрепление отсутствует
49	401227.22	1179001.10	Картометрический метод	5	Закрепление отсутствует
50	401253.19	1178994.44	Картометрический метод	5	Закрепление отсутствует
51	401267.89	1178992.22	Картометрический метод	5	Закрепление отсутствует
52	401299.85	1178987.09	Картометрический метод	5	Закрепление отсутствует
53	401348.21	1178980.77	Картометрический метод	5	Закрепление отсутствует
54	401395.89	1178974.10	Картометрический метод	5	Закрепление отсутствует
55	401428.19	1178971.88	Картометрический метод	5	Закрепление отсутствует
56	401439.98	1178973.24	Картометрический метод	5	Закрепление отсутствует
57	401453.31	1178977.18	Картометрический метод	5	Закрепление отсутствует
58	401467.67	1178985.38	Картометрический метод	5	Закрепление отсутствует
59	401477.90	1178994.74	Картометрический метод	5	Закрепление отсутствует
60	401463.22	1178991.19	Картометрический метод	5	Закрепление отсутствует
61	401460.15	1178989.14	Картометрический метод	5	Закрепление отсутствует
62	401457.58	1178986.57	Картометрический метод	5	Закрепление отсутствует
63	401438.79	1178980.08	Картометрический метод	5	Закрепление отсутствует
64	401427.51	1178980.08	Картометрический метод	5	Закрепление отсутствует
65	401419.20	1178983.13	Картометрический метод	5	Закрепление отсутствует
66	401412.48	1178990.18	Картометрический метод	5	Закрепление отсутствует
67	401407.44	1178994.89	Картометрический метод	5	Закрепление отсутствует
68	401399.38	1178996.90	Картометрический метод	5	Закрепление отсутствует

3. Сведения о характерных точках части (частей) границы объекта					
Обозначение характерных точек части границы	Координаты, м		Метод определения координат характерной точки	Средняя квадратическая погрешность положения характерной точки (Mt), м	Описание обозначения точки на местности (при наличии)
	X	Y			
1	2	3	4	5	6
69	401385.27	1178996.90	Картометрический метод	5	Закрепление отсутствует
70	401370.15	1178999.80	Картометрический метод	5	Закрепление отсутствует
71	401353.36	1179002.61	Картометрический метод	5	Закрепление отсутствует
72	401337.90	1178999.80	Картометрический метод	5	Закрепление отсутствует
73	401322.78	1178999.80	Картометрический метод	5	Закрепление отсутствует
74	401316.74	1179002.28	Картометрический метод	5	Закрепление отсутствует
75	401303.97	1179000.00	Картометрический метод	5	Закрепление отсутствует
76	401284.15	1179002.28	Картометрический метод	5	Закрепление отсутствует
77	401271.72	1179008.66	Картометрический метод	5	Закрепление отсутствует
78	401259.96	1179010.34	Картометрический метод	5	Закрепление отсутствует
79	401244.17	1179007.65	Картометрический метод	5	Закрепление отсутствует
80	401227.04	1179007.94	Картометрический метод	5	Закрепление отсутствует
81	401216.11	1179010.50	Картометрический метод	5	Закрепление отсутствует
82	401208.24	1179011.69	Картометрический метод	5	Закрепление отсутствует
83	401188.76	1179011.01	Картометрический метод	5	Закрепление отсутствует
84	401180.04	1179008.28	Картометрический метод	5	Закрепление отсутствует
85	401170.26	1179011.35	Картометрический метод	5	Закрепление отсутствует
86	401167.57	1179010.00	Картометрический метод	5	Закрепление отсутствует
87	401159.18	1179012.02	Картометрический метод	5	Закрепление отсутствует
88	401150.78	1179004.63	Картометрический метод	5	Закрепление отсутствует
89	401145.07	1178991.53	Картометрический метод	5	Закрепление отсутствует
90	401138.69	1178980.94	Картометрический метод	5	Закрепление отсутствует
91	401130.49	1178972.90	Картометрический метод	5	Закрепление отсутствует
92	401103.83	1178947.09	Картометрический метод	5	Закрепление отсутствует
93	401093.06	1178939.58	Картометрический метод	5	Закрепление отсутствует
94	401083.32	1178935.82	Картометрический метод	5	Закрепление отсутствует

3. Сведения о характерных точках части (частей) границы объекта					
Обозначение характерных точек части границы	Координаты, м		Метод определения координат характерной точки	Средняя квадратическая погрешность положения характерной точки (Mt), м	Описание обозначения точки на местности (при наличии)
	X	Y			
1	2	3	4	5	6
95	401076.31	1178934.96	Картометрический метод	5	Закрепление отсутствует
96	401065.71	1178935.31	Картометрический метод	5	Закрепление отсутствует
97	401056.66	1178936.84	Картометрический метод	5	Закрепление отсутствует
98	401042.65	1178940.60	Картометрический метод	5	Закрепление отсутствует
99	401021.62	1178946.07	Картометрический метод	5	Закрепление отсутствует
100	401013.76	1178949.15	Картометрический метод	5	Закрепление отсутствует
101	401000.09	1178955.64	Картометрический метод	5	Закрепление отсутствует
102	400982.66	1178971.36	Картометрический метод	5	Закрепление отсутствует
103	400977.19	1178978.54	Картометрический метод	5	Закрепление отсутствует
104	400973.09	1178981.45	Картометрический метод	5	Закрепление отсутствует
105	400951.21	1179000.59	Картометрический метод	5	Закрепление отсутствует
106	400944.20	1179005.54	Картометрический метод	5	Закрепление отсутствует
107	400938.22	1179008.96	Картометрический метод	5	Закрепление отсутствует
108	400928.31	1179013.92	Картометрический метод	5	Закрепление отсутствует
109	400901.65	1179024.34	Картометрический метод	5	Закрепление отсутствует
110	400885.76	1179029.30	Картометрический метод	5	Закрепление отсутствует
111	400879.78	1179030.84	Картометрический метод	5	Закрепление отсутствует
112	400851.07	1179032.03	Картометрический метод	5	Закрепление отсутствует
113	400833.80	1179031.69	Картометрический метод	5	Закрепление отсутствует
114	400815.01	1179025.71	Картометрический метод	5	Закрепление отсутствует
115	400801.51	1179020.07	Картометрический метод	5	Закрепление отсутствует
116	400780.15	1179011.87	Картометрический метод	5	Закрепление отсутствует
117	400770.23	1179006.91	Картометрический метод	5	Закрепление отсутствует
118	400748.53	1178993.41	Картометрический метод	5	Закрепление отсутствует
119	400740.15	1178988.63	Картометрический метод	5	Закрепление отсутствует
120	400712.81	1178972.56	Картометрический метод	5	Закрепление отсутствует

3. Сведения о характерных точках части (частей) границы объекта					
Обозначение характерных точек части границы	Координаты, м		Метод определения координат характерной точки	Средняя квадратическая погрешность положения характерной точки (Mt), м	Описание обозначения точки на местности (при наличии)
	X	Y			
1	2	3	4	5	6
121	400697.60	1178967.61	Картометрический метод	5	Закрепление отсутствует
122	400687.69	1178967.43	Картометрический метод	5	Закрепление отсутствует
123	400674.36	1178968.63	Картометрический метод	5	Закрепление отсутствует
124	400669.92	1178972.73	Картометрический метод	5	Закрепление отсутствует
125	400664.96	1178980.94	Картометрический метод	5	Закрепление отсутствует
126	400664.45	1178984.70	Картометрический метод	5	Закрепление отсутствует
127	400664.27	1178993.58	Картометрический метод	5	Закрепление отсутствует
128	400664.96	1179001.61	Картометрический метод	5	Закрепление отсутствует
129	400669.91	1179021.61	Картометрический метод	5	Закрепление отсутствует
130	400672.99	1179027.93	Картометрический метод	5	Закрепление отсутствует
131	400681.36	1179047.93	Картометрический метод	5	Закрепление отсутствует
132	400686.15	1179069.80	Картометрический метод	5	Закрепление отсутствует
133	400688.03	1179080.74	Картометрический метод	5	Закрепление отсутствует
134	400690.08	1179099.03	Картометрический метод	5	Закрепление отсутствует
135	400689.40	1179119.70	Картометрический метод	5	Закрепление отсутствует
136	400686.49	1179136.96	Картометрический метод	5	Закрепление отсутствует
137	400685.30	1179150.64	Картометрический метод	5	Закрепление отсутствует
138	400684.10	1179176.27	Картометрический метод	5	Закрепление отсутствует
139	400683.76	1179215.24	Картометрический метод	5	Закрепление отсутствует
140	400685.12	1179241.21	Картометрический метод	5	Закрепление отсутствует
141	400687.69	1179254.37	Картометрический метод	5	Закрепление отсутствует
142	400696.92	1179284.45	Картометрический метод	5	Закрепление отсутствует
143	400698.11	1179293.34	Картометрический метод	5	Закрепление отсутствует
144	400698.11	1179307.86	Картометрический метод	5	Закрепление отсутствует
145	400695.20	1179321.19	Картометрический метод	5	Закрепление отсутствует
146	400689.23	1179332.81	Картометрический метод	5	Закрепление отсутствует

3. Сведения о характерных точках части (частей) границы объекта					
Обозначение характерных точек части границы	Координаты, м		Метод определения координат характерной точки	Средняя квадратическая погрешность положения характерной точки (Mt), м	Описание обозначения точки на местности (при наличии)
	X	Y			
1	2	3	4	5	6
147	400684.61	1179337.26	Картометрический метод	5	Закрепление отсутствует
148	400678.29	1179342.21	Картометрический метод	5	Закрепление отсутствует
149	400671.80	1179345.97	Картометрический метод	5	Закрепление отсутствует
150	400656.92	1179351.61	Картометрический метод	5	Закрепление отсутствует
151	400650.95	1179353.32	Картометрический метод	5	Закрепление отсутствует
152	400643.77	1179354.69	Картометрический метод	5	Закрепление отсутствует
153	400629.41	1179356.57	Картометрический метод	5	Закрепление отсутствует
1	400616.77	1179357.44	Картометрический метод	5	Закрепление отсутствует
Часть 2					
154	399805.84	1178928.24	Картометрический метод	5	Закрепление отсутствует
155	399779.74	1178883.18	Картометрический метод	5	Закрепление отсутствует
156	399772.23	1178865.24	Картометрический метод	5	Закрепление отсутствует
157	399755.65	1178803.03	Картометрический метод	5	Закрепление отсутствует
158	399751.55	1178782.35	Картометрический метод	5	Закрепление отсутствует
159	399748.99	1178775.69	Картометрический метод	5	Закрепление отсутствует
160	399745.39	1178766.97	Картометрический метод	5	Закрепление отсутствует
161	399739.07	1178756.20	Картометрический метод	5	Закрепление отсутствует
162	399724.89	1178738.60	Картометрический метод	5	Закрепление отсутствует
163	399714.12	1178728.00	Картометрический метод	5	Закрепление отсутствует
164	399699.59	1178717.58	Картометрический метод	5	Закрепление отсутствует
165	399690.73	1178713.54	Картометрический метод	5	Закрепление отсутствует
166	399684.90	1178712.63	Картометрический метод	5	Закрепление отсутствует
167	399666.51	1178713.28	Картометрический метод	5	Закрепление отсутствует
168	399655.50	1178715.53	Картометрический метод	5	Закрепление отсутствует
169	399641.83	1178721.68	Картометрический метод	5	Закрепление отсутствует
170	399626.28	1178730.57	Картометрический метод	5	Закрепление отсутствует

3. Сведения о характерных точках части (частей) границы объекта					
Обозначение характерных точек части границы	Координаты, м		Метод определения координат характерной точки	Средняя квадратическая погрешность положения характерной точки (Mt), м	Описание обозначения точки на местности (при наличии)
	X	Y			
1	2	3	4	5	6
171	399614.83	1178738.77	Картометрический метод	5	Закрепление отсутствует
172	399587.83	1178764.06	Картометрический метод	5	Закрепление отсутствует
173	399568.52	1178782.18	Картометрический метод	5	Закрепление отсутствует
174	399541.68	1178812.60	Картометрический метод	5	Закрепление отсутствует
175	399526.82	1178831.06	Картометрический метод	5	Закрепление отсутствует
176	399501.69	1178879.76	Картометрический метод	5	Закрепление отсутствует
177	399481.19	1178923.17	Картометрический метод	5	Закрепление отсутствует
178	399475.03	1178933.77	Картометрический метод	5	Закрепление отсутствует
179	399467.38	1178943.17	Картометрический метод	5	Закрепление отсутствует
180	399458.80	1178952.56	Картометрический метод	5	Закрепление отсутствует
181	399445.43	1178964.71	Картометрический метод	5	Закрепление отсутствует
182	399442.40	1178958.38	Картометрический метод	5	Закрепление отсутствует
183	399480.01	1178923.26	Картометрический метод	5	Закрепление отсутствует
184	399496.03	1178885.34	Картометрический метод	5	Закрепление отсутствует
185	399527.54	1178824.99	Картометрический метод	5	Закрепление отсутствует
186	399577.21	1178769.44	Картометрический метод	5	Закрепление отсутствует
187	399630.09	1178724.04	Картометрический метод	5	Закрепление отсутствует
188	399649.32	1178713.89	Картометрический метод	5	Закрепление отсутствует
189	399684.03	1178711.22	Картометрический метод	5	Закрепление отсутствует
190	399703.26	1178715.50	Картометрический метод	5	Закрепление отсутствует
191	399735.31	1178737.39	Картометрический метод	5	Закрепление отсутствует
192	399756.14	1178780.12	Картометрический метод	5	Закрепление отсутствует
193	399779.10	1178877.86	Картометрический метод	5	Закрепление отсутствует
154	399805.84	1178928.24	Картометрический метод	5	Закрепление отсутствует

Раздел 3

Сведения о местоположении измененных (уточненных) границ объекта

1. Система координат -

2. Сведения о характерных точках границ объекта

Обозначение характерных точек границ	Существующие координаты, м		Измененные (уточненные) координаты, м		Метод определения координат характерной точки	Средняя квадратическая погрешность положения характерной точки (M _t), м	Описание обозначения точки на местности (при наличии)
	X	Y	X	Y			
1	2	3	4	5	6	7	8
-	-	-	-	-	-	-	

3. Сведения о характерных точках части (частей) границы объекта

Обозначение характерных точек части границы	Существующие координаты, м		Измененные (уточненные) координаты, м		Метод определения координат характерной точки	Средняя квадратическая погрешность положения характерной точки (M _t), м	Описание обозначения точки на местности (при наличии)
	X	Y	X	Y			
1	2	3	4	5	6	7	8
-	-	-	-	-	-	-	

**Текстовое описание местоположения границ
населенных пунктов, территориальных зон, особо охраняемых природных
территорий, зон с особыми условиями использования территорий**

Прохождение границы		Описание прохождения границы
от точки	до точки	
1	2	3
1	2	по границе населенного пункта
2	3	по границе населенного пункта
3	4	по границе населенного пункта
4	5	по границе населенного пункта
5	6	по границе населенного пункта
6	7	по границе населенного пункта
7	8	по границе населенного пункта
8	9	по границе населенного пункта
9	10	по границе населенного пункта
10	11	по границе населенного пункта
11	12	по границе населенного пункта
12	13	по границе населенного пункта
13	14	по границе населенного пункта
14	15	по границе населенного пункта
15	16	по границе населенного пункта
16	17	по границе населенного пункта
17	18	по границе населенного пункта
18	19	по границе населенного пункта
19	20	по границе населенного пункта
20	21	по границе населенного пункта
21	22	по границе населенного пункта
22	23	по границе населенного пункта
23	24	по границе населенного пункта
24	25	по границе населенного пункта
25	26	по границе населенного пункта
26	27	по границе населенного пункта
27	28	по границе населенного пункта
28	29	по границе населенного пункта
29	30	по границе населенного пункта
30	31	по границе населенного пункта
31	32	по границе населенного пункта
32	33	по границе населенного пункта
33	34	по границе населенного пункта
34	35	по границе населенного пункта
35	36	по границе населенного пункта
36	37	по границе населенного пункта

**Текстовое описание местоположения границ
населенных пунктов, территориальных зон, особо охраняемых природных
территорий, зон с особыми условиями использования территорий**

Прохождение границы		Описание прохождения границы
от точки	до точки	
1	2	3
37	38	по границе населенного пункта
38	39	по границе населенного пункта
39	40	по границе населенного пункта
40	41	по границе населенного пункта
41	42	по границе населенного пункта
42	43	по границе населенного пункта
43	44	по границе населенного пункта
44	45	по границе населенного пункта
45	46	по границе населенного пункта
46	47	по границе населенного пункта
47	48	по границе населенного пункта
48	49	по границе населенного пункта
49	50	по границе населенного пункта
50	51	по границе населенного пункта
51	52	по границе населенного пункта
52	53	по границе населенного пункта
53	54	по границе населенного пункта
54	55	по границе населенного пункта
55	56	по границе населенного пункта
56	57	по границе населенного пункта
57	58	по границе населенного пункта
58	59	по границе населенного пункта
59	60	по полю
60	61	по полю
61	62	по полю
62	63	по полю
63	64	по полю
64	65	по полю
65	66	по полю
66	67	по полю
67	68	по полю
68	69	по полю
69	70	по полю
70	71	по полю
71	72	по полю
72	73	по полю

**Текстовое описание местоположения границ
населенных пунктов, территориальных зон, особо охраняемых природных
территорий, зон с особыми условиями использования территорий**

Прохождение границы		Описание прохождения границы
от точки	до точки	
1	2	3
73	74	по полю
74	75	по полю
75	76	по полю
76	77	по полю
77	78	по полю
78	79	по полю
79	80	по полю
80	81	по полю
81	82	по полю
82	83	по полю
83	84	по полю
84	85	по полю
85	86	по полю
86	87	по полю
87	88	по полю
88	89	по полю
89	90	по полю
90	91	по полю
91	92	по полю
92	93	по полю
93	94	по полю
94	95	по полю
95	96	по полю
96	97	по полю
97	98	по полю
98	99	по полю
99	100	по полю
100	101	по полю
101	102	по полю
102	103	по полю
103	104	по полю
104	105	по полю
105	106	по полю
106	107	по полю
107	108	по полю
108	109	по полю

**Текстовое описание местоположения границ
населенных пунктов, территориальных зон, особо охраняемых природных
территорий, зон с особыми условиями использования территорий**

Прохождение границы		Описание прохождения границы
от точки	до точки	
1	2	3
109	110	по полю
110	111	по полю
111	112	по полю
112	113	по полю
113	114	по полю
114	115	по полю
115	116	по полю
116	117	по полю
117	118	по полю
118	119	по полю
119	120	по полю
120	121	по полю
121	122	по полю
122	123	по полю
123	124	по полю
124	125	по полю
125	126	по полю
126	127	по полю
127	128	по полю
128	129	по полю
129	130	по полю
130	131	по полю
131	132	по полю
132	133	по полю
133	134	по полю
134	135	по полю
135	136	по полю
136	137	по полю
137	138	по полю
138	139	по полю
139	140	по полю
140	141	по полю
141	142	по полю
142	143	по полю
143	144	по полю
144	145	по полю

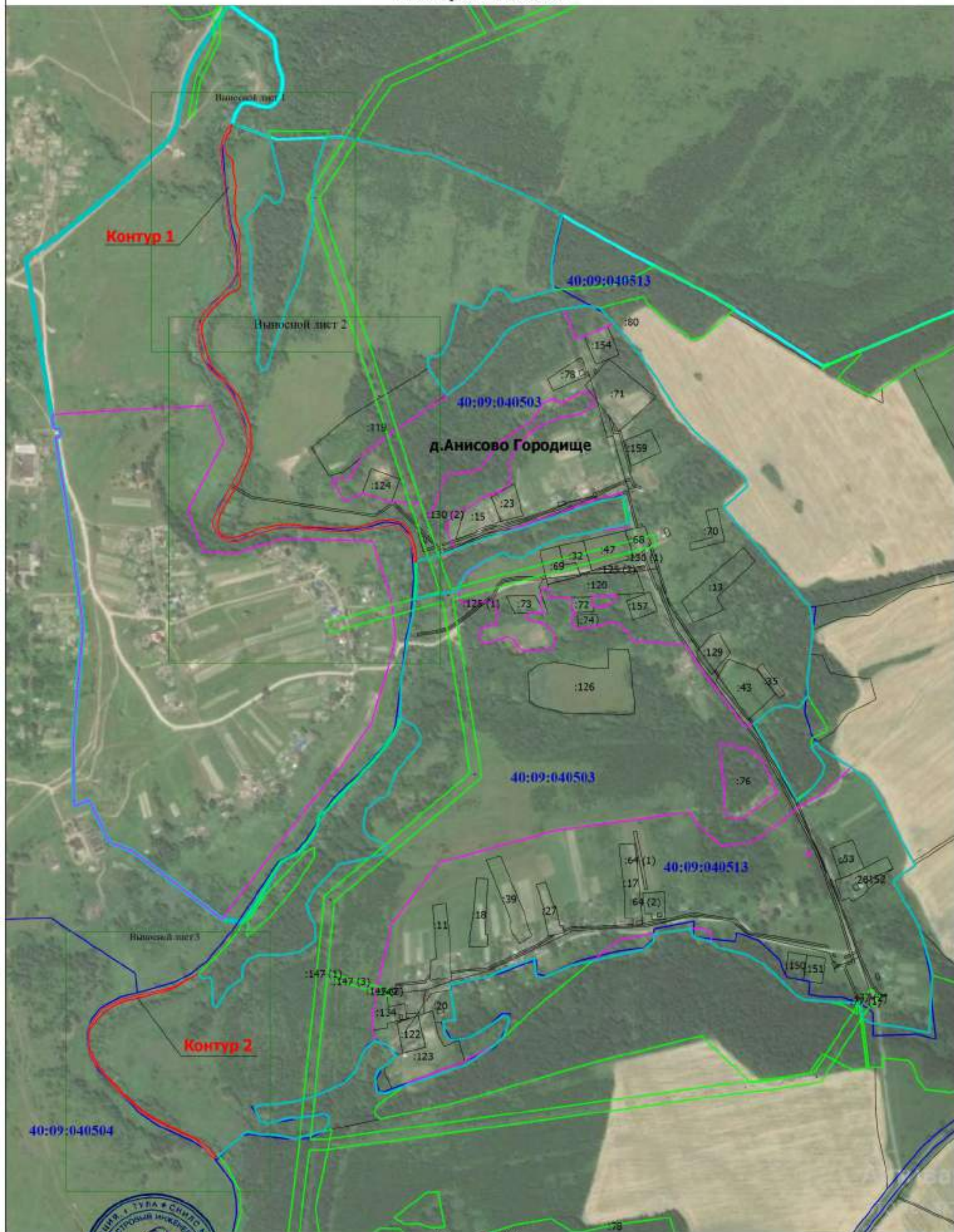
**Текстовое описание местоположения границ
населенных пунктов, территориальных зон, особо охраняемых природных
территорий, зон с особыми условиями использования территорий**

Прохождение границы		Описание прохождения границы
от точки	до точки	
1	2	3
145	146	по полю
146	147	по полю
147	148	по полю
148	149	по полю
149	150	по полю
150	151	по полю
151	152	по полю
152	153	по полю
153	1	по полю
154	155	по полю
155	156	по полю
156	157	по полю
157	158	по полю
158	159	по полю
159	160	по полю
160	161	по полю
161	162	по полю
162	163	по полю
163	164	по полю
164	165	по полю
165	166	по полю
166	167	по полю
167	168	по полю
168	169	по полю
169	170	по полю
170	171	по полю
171	172	по полю
172	173	по полю
173	174	по полю
174	175	по полю
175	176	по полю
176	177	по полю
177	178	по полю
178	179	по полю
179	180	по полю
180	181	по полю

**Текстовое описание местоположения границ
населенных пунктов, территориальных зон, особо охраняемых природных
территорий, зон с особыми условиями использования территорий**

Прохождение границы		Описание прохождения границы
от точки	до точки	
1	2	3
181	182	по границе населенного пункта
182	183	по границе населенного пункта
183	184	по границе населенного пункта
184	185	по границе населенного пункта
185	186	по границе населенного пункта
186	187	по границе населенного пункта
187	188	по границе населенного пункта
188	189	по границе населенного пункта
189	190	по границе населенного пункта
190	191	по границе населенного пункта
191	192	по границе населенного пункта
192	193	по границе населенного пункта
193	154	по границе населенного пункта

Раздел 4
План границ объекта



Масштаб 1:7000



Подпись _____

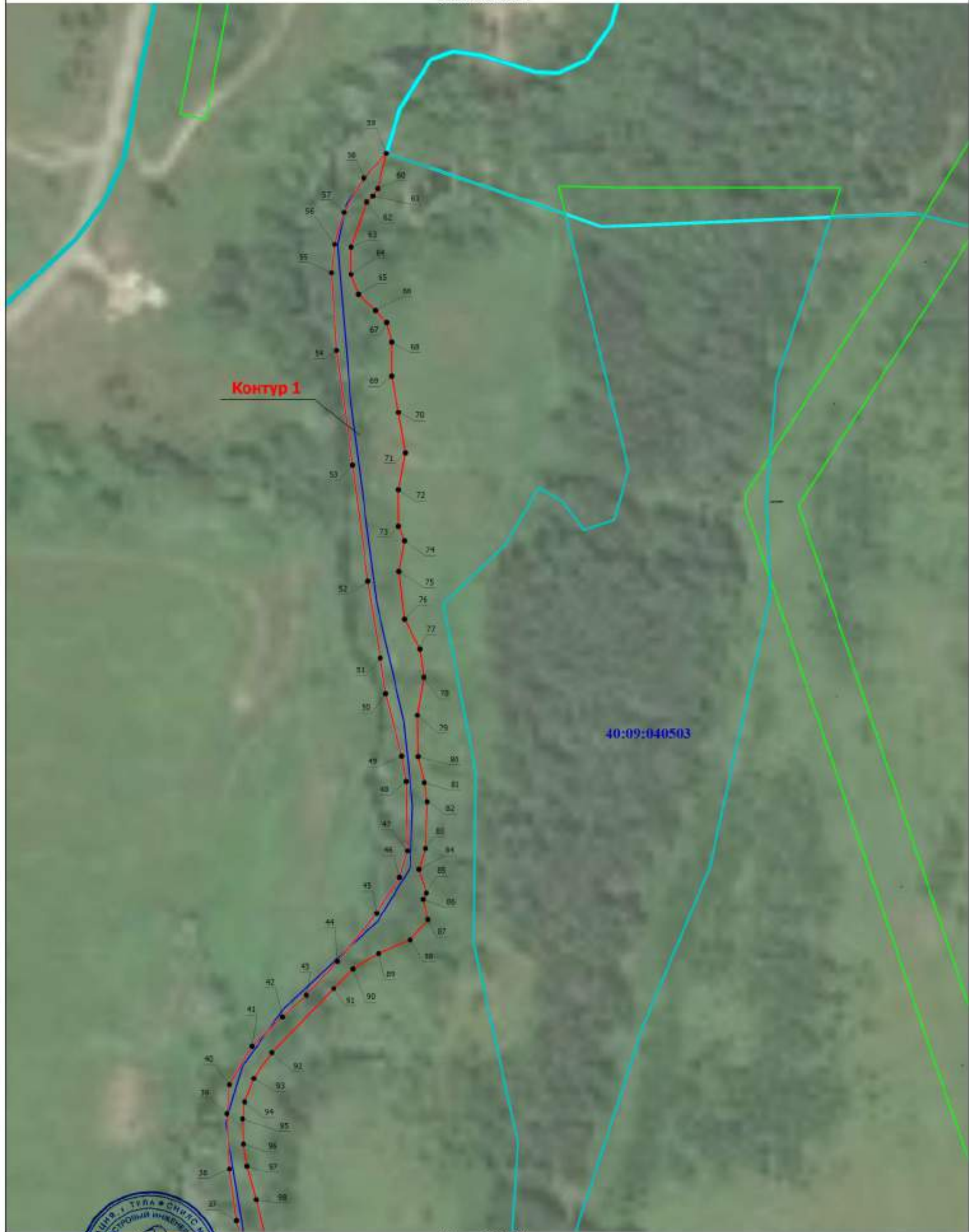
Дата " 19 " августа 2020 г.

Место для оттиска (или подписи) лица, составившего описание местоположения границ объекта

Раздел 4

План границ объекта

Выносной лист 1



Масштаб 1:1500



Подпись _____

Дата " 19 " августа 2020 г.

Место для оттиска (взгляните на наличие) лица, составившего описание местоположения границ объекта

Раздел 4

План границ объекта

Выносной лист 2



Масштаб 1:2000



Подпись _____

Дата " 19 " августа 2020 г.

Место для отписки (вспомогательная надпись) лица, составившего описание местоположения границ объекта

Раздел 4

План границ объекта

Выносной лист 3



Масштаб 1:1500

Дата " 19 " августа 2020 г.

Подпись _____



Место для отписки (с указанием фамилии и имени) лица, составившего описание местоположения границ объекта

План границ объекта

Условные обозначения

- - Характерная точка границы, сведения о которой позволяют однозначно определить ее положение на местности
- 1 - Обозначение новой характерной точки
- (красная линия) - Граница территориальной зоны
- (серая линия) - Существующая часть границы, имеющиеся в ЕГРН сведения о которой достаточны для определения ее местоположения
- :1 - Кадастровый номер земельного участка
- :3 (1) - Обозначение контура земельного участка
- Контур 1** - Номер контура устанавливаемой территориальной зоны
- 40:09:050101** - Номер кадастрового квартала
- (голубая линия) - Граница населенного пункта
- (розовая линия) - Граница муниципального образования
- (фиолетовая линия) - Граница территориальной зоны
- (зеленая линия) - Граница зоны с особыми условиями
- (синяя линия) - Граница кадастрового квартала
- д.Анисово Городище** - Наименование населенного пункта



Подпись _____

Дата " 19 " августа 2020 г.

Место для оттиска печати (при наличии) лица, составившего описание местоположения границ объекта

ОПИСАНИЕ МЕСТОПОЛОЖЕНИЯ ГРАНИЦ

Р2 - зона водных объектов (пруды, озера, водохранилища) д.Вежи МО СП «Деревня Выползово» Кировского района Калужской области

(наименование объекта, местоположение границ которого описано (далее - объект))

Раздел 1

Сведения об объекте

№ п/п	Характеристики объекта	Описание характеристик
1	2	3
1.	Местоположение объекта	249440, Калужская область, район Кировский, сельское поселение Выползово, деревня Вежи
2.	Площадь объекта +/- величина погрешности определения площади (Р +/- Дельта Р)	17327 +/- 2304 м ²
3.	Иные характеристики объекта	Решение районной думы от 26.12.2019 №282 «О внесении изменений в решение Районной Думы муниципального района «Город Киров и Кировский район» от 08.02.2017 № 109 «Об утверждении Правил землепользования и застройки сельского поселения «Деревня Выползово» в новой редакции»

Раздел 2

Сведения о местоположении границ объекта

1. Система координат 40.1

2. Сведения о характерных точках границ объекта

Обозначение характерных точек границ	Координаты, м		Метод определения координат характерной точки	Средняя квадратическая погрешность положения характерной точки (Mt), м	Описание обозначения точки на местности (при наличии)
	X	Y			
1	2	3	4	5	6
-	-	-	-	-	

3. Сведения о характерных точках части (частей) границы объекта

Обозначение характерных точек части границы	Координаты, м		Метод определения координат характерной точки	Средняя квадратическая погрешность положения характерной точки (Mt), м	Описание обозначения точки на местности (при наличии)
	X	Y			
1	2	3	4	5	6
Часть 1					
1	395830.90	1177755.76	Картометрический метод	5	Закрепление отсутствует
2	395835.35	1177764.14	Картометрический метод	5	Закрепление отсутствует
3	395842.18	1177769.27	Картометрический метод	5	Закрепление отсутствует
4	395845.60	1177769.95	Картометрический метод	5	Закрепление отсутствует
5	395851.75	1177770.46	Картометрический метод	5	Закрепление отсутствует
6	395857.56	1177769.61	Картометрический метод	5	Закрепление отсутствует
7	395864.06	1177767.90	Картометрический метод	5	Закрепление отсутствует
8	395874.99	1177763.45	Картометрический метод	5	Закрепление отсутствует
9	395881.15	1177761.57	Картометрический метод	5	Закрепление отсутствует
10	395898.41	1177753.37	Картометрический метод	5	Закрепление отсутствует
11	395908.83	1177748.08	Картометрический метод	5	Закрепление отсутствует
12	395913.45	1177744.83	Картометрический метод	5	Закрепление отсутствует
13	395923.87	1177738.16	Картометрический метод	5	Закрепление отсутствует
14	395934.30	1177732.86	Картометрический метод	5	Закрепление отсутствует
15	395950.36	1177725.00	Картометрический метод	5	Закрепление отсутствует
16	395958.57	1177721.75	Картометрический метод	5	Закрепление отсутствует

3. Сведения о характерных точках части (частей) границы объекта					
Обозначение характерных точек части границы	Координаты, м		Метод определения координат характерной точки	Средняя квадратическая погрешность положения характерной точки (Mt), м	Описание обозначения точки на местности (при наличии)
	X	Y			
1	2	3	4	5	6
17	395968.99	1177715.43	Картометрический метод	5	Закрепление отсутствует
18	395990.35	1177702.96	Картометрический метод	5	Закрепление отсутствует
19	396008.30	1177693.04	Картометрический метод	5	Закрепление отсутствует
20	396015.30	1177690.48	Картометрический метод	5	Закрепление отсутствует
21	396024.19	1177688.09	Картометрический метод	5	Закрепление отсутствует
22	396030.17	1177687.75	Картометрический метод	5	Закрепление отсутствует
23	396035.81	1177688.60	Картометрический метод	5	Закрепление отсутствует
24	396040.09	1177689.97	Картометрический метод	5	Закрепление отсутствует
25	396044.53	1177692.53	Картометрический метод	5	Закрепление отсутствует
26	396049.65	1177695.78	Картометрический метод	5	Закрепление отсутствует
27	396062.30	1177704.66	Картометрический метод	5	Закрепление отсутствует
28	396069.99	1177708.26	Картометрический метод	5	Закрепление отсутствует
29	396076.83	1177708.26	Картометрический метод	5	Закрепление отсутствует
30	396079.73	1177706.89	Картометрический метод	5	Закрепление отсутствует
31	396084.69	1177703.13	Картометрический метод	5	Закрепление отсутствует
32	396086.23	1177699.20	Картометрический метод	5	Закрепление отсутствует
33	396087.25	1177694.93	Картометрический метод	5	Закрепление отсутствует
34	396091.18	1177669.29	Картометрический метод	5	Закрепление отсутствует
35	396095.28	1177652.54	Картометрический метод	5	Закрепление отсутствует
36	396097.33	1177648.44	Картометрический метод	5	Закрепление отсутствует
37	396102.63	1177643.48	Картометрический метод	5	Закрепление отсутствует
38	396107.08	1177641.26	Картометрический метод	5	Закрепление отсутствует
39	396128.27	1177632.20	Картометрический метод	5	Закрепление отсутствует
40	396132.20	1177631.69	Картометрический метод	5	Закрепление отсутствует
41	396137.66	1177632.04	Картометрический метод	5	Закрепление отсутствует
42	396144.33	1177633.74	Картометрический метод	5	Закрепление отсутствует

3. Сведения о характерных точках части (частей) границы объекта					
Обозначение характерных точек части границы	Координаты, м		Метод определения координат характерной точки	Средняя квадратическая погрешность положения характерной точки (Mt), м	Описание обозначения точки на местности (при наличии)
	X	Y			
1	2	3	4	5	6
43	396154.07	1177638.70	Картометрический метод	5	Закрепление отсутствует
44	396162.11	1177645.36	Картометрический метод	5	Закрепление отсутствует
45	396167.23	1177650.32	Картометрический метод	5	Закрепление отсутствует
46	396172.36	1177655.96	Картометрический метод	5	Закрепление отсутствует
47	396182.96	1177667.07	Картометрический метод	5	Закрепление отсутствует
48	396198.16	1177683.82	Картометрический метод	5	Закрепление отсутствует
49	396214.57	1177698.17	Картометрический метод	5	Закрепление отсутствует
50	396227.90	1177706.89	Картометрический метод	5	Закрепление отсутствует
51	396232.69	1177708.43	Картометрический метод	5	Закрепление отсутствует
52	396237.64	1177709.79	Картометрический метод	5	Закрепление отсутствует
53	396245.16	1177710.65	Картометрический метод	5	Закрепление отсутствует
54	396259.17	1177710.82	Картометрический метод	5	Закрепление отсутствует
55	396268.92	1177710.31	Картометрический метод	5	Закрепление отсутствует
56	396275.93	1177709.79	Картометрический метод	5	Закрепление отсутствует
57	396289.43	1177707.91	Картометрический метод	5	Закрепление отсутствует
58	396299.34	1177706.04	Картометрический метод	5	Закрепление отсутствует
59	396313.01	1177702.78	Картометрический метод	5	Закрепление отсутствует
60	396327.29	1177700.41	Картометрический метод	5	Закрепление отсутствует
61	396350.92	1177698.36	Картометрический метод	5	Закрепление отсутствует
62	396374.55	1177704.52	Картометрический метод	5	Закрепление отсутствует
63	396380.19	1177711.49	Картометрический метод	5	Закрепление отсутствует
64	396359.67	1177712.53	Картометрический метод	5	Закрепление отсутствует
65	396350.26	1177709.79	Картометрический метод	5	Закрепление отсутствует
66	396344.79	1177708.93	Картометрический метод	5	Закрепление отсутствует
67	396336.25	1177708.94	Картометрический метод	5	Закрепление отсутствует
68	396326.85	1177710.30	Картометрический метод	5	Закрепление отсутствует

3. Сведения о характерных точках части (частей) границы объекта					
Обозначение характерных точек части границы	Координаты, м		Метод определения координат характерной точки	Средняя квадратическая погрешность положения характерной точки (Mt), м	Описание обозначения точки на местности (при наличии)
	X	Y			
1	2	3	4	5	6
69	396256.36	1177720.39	Картометрический метод	5	Закрепление отсутствует
70	396248.54	1177720.77	Картометрический метод	5	Закрепление отсутствует
71	396248.01	1177720.98	Картометрический метод	5	Закрепление отсутствует
72	396242.55	1177719.21	Картометрический метод	5	Закрепление отсутствует
73	396229.78	1177717.48	Картометрический метод	5	Закрепление отсутствует
74	396216.79	1177711.84	Картометрический метод	5	Закрепление отсутствует
75	396201.75	1177700.56	Картометрический метод	5	Закрепление отсутствует
76	396184.67	1177681.94	Картометрический метод	5	Закрепление отсутствует
77	396180.56	1177674.76	Картометрический метод	5	Закрепление отсутствует
78	396170.65	1177661.94	Картометрический метод	5	Закрепление отсутствует
79	396156.12	1177649.13	Картометрический метод	5	Закрепление отсутствует
80	396146.21	1177642.80	Картометрический метод	5	Закрепление отсутствует
81	396136.47	1177638.87	Картометрический метод	5	Закрепление отсутствует
82	396130.83	1177638.02	Картометрический метод	5	Закрепление отсутствует
83	396109.13	1177646.90	Картометрический метод	5	Закрепление отсутствует
84	396102.63	1177655.79	Картометрический метод	5	Закрепление отсутствует
85	396099.21	1177661.77	Картометрический метод	5	Закрепление отсутствует
86	396096.65	1177671.68	Картометрический метод	5	Закрепление отсутствует
87	396095.79	1177701.59	Картометрический метод	5	Закрепление отсутствует
88	396094.43	1177705.69	Картометрический метод	5	Закрепление отсутствует
89	396090.84	1177713.89	Картометрический метод	5	Закрепление отсутствует
90	396084.52	1177718.00	Картометрический метод	5	Закрепление отсутствует
91	396081.27	1177718.17	Картометрический метод	5	Закрепление отсутствует
92	396074.43	1177716.12	Картометрический метод	5	Закрепление отсутствует
93	396062.13	1177710.47	Картометрический метод	5	Закрепление отсутствует
94	396048.29	1177700.73	Картометрический метод	5	Закрепление отсутствует

3. Сведения о характерных точках части (частей) границы объекта					
Обозначение характерных точек части границы	Координаты, м		Метод определения координат характерной точки	Средняя квадратическая погрешность положения характерной точки (Mt), м	Описание обозначения точки на местности (при наличии)
	X	Y			
1	2	3	4	5	6
95	396037.52	1177696.80	Картометрический метод	5	Закрепление отсутствует
96	396032.57	1177696.12	Картометрический метод	5	Закрепление отсутствует
97	396021.97	1177696.80	Картометрический метод	5	Закрепление отсутствует
98	396009.32	1177700.56	Картометрический метод	5	Закрепление отсутствует
99	396003.17	1177703.47	Картометрический метод	5	Закрепление отсутствует
100	395986.42	1177712.87	Картометрический метод	5	Закрепление отсутствует
101	395981.64	1177716.97	Картометрический метод	5	Закрепление отсутствует
102	395977.30	1177721.66	Картометрический метод	5	Закрепление отсутствует
103	395932.38	1177743.64	Картометрический метод	5	Закрепление отсутствует
104	395877.60	1177775.39	Картометрический метод	5	Закрепление отсутствует
105	395852.41	1177782.10	Картометрический метод	5	Закрепление отсутствует
106	395837.07	1177776.16	Картометрический метод	5	Закрепление отсутствует
107	395827.48	1177759.37	Картометрический метод	5	Закрепление отсутствует
108	395820.44	1177720.30	Картометрический метод	5	Закрепление отсутствует
1	395830.90	1177755.76	Картометрический метод	5	Закрепление отсутствует
Часть 2					
109	395815.44	1177549.55	Картометрический метод	5	Закрепление отсутствует
110	395834.06	1177506.29	Картометрический метод	5	Закрепление отсутствует
111	395838.25	1177499.42	Картометрический метод	5	Закрепление отсутствует
112	395844.41	1177488.65	Картометрический метод	5	Закрепление отсутствует
113	395845.43	1177485.58	Картометрический метод	5	Закрепление отсутствует
114	395849.87	1177479.77	Картометрический метод	5	Закрепление отсутствует
115	395854.15	1177472.93	Картометрический метод	5	Закрепление отсутствует
116	395857.22	1177469.00	Картометрический метод	5	Закрепление отсутствует
117	395864.40	1177454.30	Картометрический метод	5	Закрепление отсутствует
118	395867.14	1177447.12	Картометрический метод	5	Закрепление отсутствует

3. Сведения о характерных точках части (частей) границы объекта					
Обозначение характерных точек части границы	Координаты, м		Метод определения координат характерной точки	Средняя квадратическая погрешность положения характерной точки (Mt), м	Описание обозначения точки на местности (при наличии)
	X	Y			
1	2	3	4	5	6
119	395875.34	1177416.70	Картометрический метод	5	Закрепление отсутствует
120	395880.30	1177392.77	Картометрический метод	5	Закрепление отсутствует
121	395880.97	1177384.40	Картометрический метод	5	Закрепление отсутствует
122	395880.98	1177360.65	Картометрический метод	5	Закрепление отсутствует
123	395879.44	1177352.61	Картометрический метод	5	Закрепление отсутствует
124	395876.88	1177345.10	Картометрический метод	5	Закрепление отсутствует
125	395866.11	1177324.59	Картометрический метод	5	Закрепление отсутствует
126	395853.46	1177306.47	Картометрический метод	5	Закрепление отсутствует
127	395841.33	1177294.34	Картометрический метод	5	Закрепление отсутствует
128	395828.85	1177286.31	Картометрический метод	5	Закрепление отсутствует
129	395819.63	1177282.38	Картометрический метод	5	Закрепление отсутствует
130	395802.36	1177277.25	Картометрический метод	5	Закрепление отсутствует
131	395789.89	1177275.03	Картометрический метод	5	Закрепление отсутствует
132	395784.93	1177274.69	Картометрический метод	5	Закрепление отсутствует
133	395762.03	1177270.76	Картометрический метод	5	Закрепление отсутствует
134	395745.97	1177265.97	Картометрический метод	5	Закрепление отсутствует
135	395736.22	1177259.30	Картометрический метод	5	Закрепление отсутствует
136	395730.24	1177253.32	Картометрический метод	5	Закрепление отсутствует
137	395719.99	1177237.60	Картометрический метод	5	Закрепление отсутствует
138	395715.20	1177196.24	Картометрический метод	5	Закрепление отсутствует
139	395704.10	1177165.99	Картометрический метод	5	Закрепление отсутствует
140	395686.49	1177144.80	Картометрический метод	5	Закрепление отсутствует
141	395667.18	1177127.54	Картометрический метод	5	Закрепление отсутствует
142	395641.04	1177106.18	Картометрический метод	5	Закрепление отсутствует
143	395621.04	1177093.53	Картометрический метод	5	Закрепление отсутствует
144	395594.43	1177082.45	Картометрический метод	5	Закрепление отсутствует

3. Сведения о характерных точках части (частей) границы объекта					
Обозначение характерных точек части границы	Координаты, м		Метод определения координат характерной точки	Средняя квадратическая погрешность положения характерной точки (Mt), м	Описание обозначения точки на местности (при наличии)
	X	Y			
1	2	3	4	5	6
145	395598.33	1177073.61	Картометрический метод	5	Закрепление отсутствует
146	395611.99	1177078.84	Картометрический метод	5	Закрепление отсутствует
147	395620.53	1177083.45	Картометрический метод	5	Закрепление отсутствует
148	395636.25	1177093.87	Картометрический метод	5	Закрепление отсутствует
149	395646.33	1177102.59	Картометрический метод	5	Закрепление отсутствует
150	395666.50	1177117.97	Картометрический метод	5	Закрепление отсутствует
151	395686.33	1177133.01	Картометрический метод	5	Закрепление отсутствует
152	395693.50	1177141.04	Картометрический метод	5	Закрепление отсутствует
153	395703.07	1177152.15	Картометрический метод	5	Закрепление отсутствует
154	395707.00	1177157.96	Картометрический метод	5	Закрепление отсутствует
155	395716.40	1177174.19	Картометрический метод	5	Закрепление отсутствует
156	395721.36	1177191.80	Картометрический метод	5	Закрепление отсутствует
157	395724.43	1177206.67	Картометрический метод	5	Закрепление отсутствует
158	395726.31	1177230.42	Картометрический метод	5	Закрепление отсутствует
159	395730.24	1177241.70	Картометрический метод	5	Закрепление отсутствует
160	395734.86	1177248.71	Картометрический метод	5	Закрепление отсутствует
161	395742.72	1177256.57	Картометрический метод	5	Закрепление отсутствует
162	395752.80	1177262.38	Картометрический метод	5	Закрепление отсутствует
163	395758.61	1177264.43	Картометрический метод	5	Закрепление отсутствует
164	395769.55	1177267.17	Картометрический метод	5	Закрепление отсутствует
165	395776.56	1177269.22	Картометрический метод	5	Закрепление отсутствует
166	395786.64	1177271.27	Картометрический метод	5	Закрепление отсутствует
167	395819.45	1177275.71	Картометрический метод	5	Закрепление отсутствует
168	395832.27	1177279.47	Картометрический метод	5	Закрепление отсутствует
169	395839.11	1177282.71	Картометрический метод	5	Закрепление отсутствует
170	395844.58	1177286.65	Картометрический метод	5	Закрепление отсутствует

3. Сведения о характерных точках части (частей) границы объекта					
Обозначение характерных точек части границы	Координаты, м		Метод определения координат характерной точки	Средняя квадратическая погрешность положения характерной точки (Mt), м	Описание обозначения точки на местности (при наличии)
	X	Y			
1	2	3	4	5	6
171	395856.03	1177295.88	Картометрический метод	5	Закрепление отсутствует
172	395861.49	1177304.08	Картометрический метод	5	Закрепление отсутствует
173	395870.89	1177318.95	Картометрический метод	5	Закрепление отсутствует
174	395873.80	1177326.13	Картометрический метод	5	Закрепление отсутствует
175	395882.00	1177347.83	Картометрический метод	5	Закрепление отсутствует
176	395885.76	1177360.99	Картометрический метод	5	Закрепление отсутствует
177	395887.47	1177376.71	Картометрический метод	5	Закрепление отсутствует
178	395887.13	1177386.79	Картометрический метод	5	Закрепление отсутствует
179	395884.22	1177405.76	Картометрический метод	5	Закрепление отсутствует
180	395883.37	1177408.16	Картометрический метод	5	Закрепление отсутствует
181	395882.68	1177413.80	Картометрический метод	5	Закрепление отсутствует
182	395881.32	1177416.70	Картометрический метод	5	Закрепление отсутствует
183	395880.64	1177421.32	Картометрический метод	5	Закрепление отсутствует
184	395878.93	1177425.76	Картометрический метод	5	Закрепление отсутствует
185	395878.07	1177430.71	Картометрический метод	5	Закрепление отсутствует
186	395875.00	1177439.95	Картометрический метод	5	Закрепление отсутствует
187	395869.87	1177457.03	Картометрический метод	5	Закрепление отсутствует
188	395866.62	1177467.12	Картометрический метод	5	Закрепление отсутствует
189	395863.55	1177473.95	Картометрический метод	5	Закрепление отсутствует
190	395855.86	1177489.16	Картометрический метод	5	Закрепление отсутствует
191	395844.40	1177507.96	Картометрический метод	5	Закрепление отсутствует
109	395815.44	1177549.55	Картометрический метод	5	Закрепление отсутствует
Часть 3					
192	395576.34	1177077.00	Картометрический метод	5	Закрепление отсутствует
193	395556.27	1177068.41	Картометрический метод	5	Закрепление отсутствует
194	395534.39	1177060.89	Картометрический метод	5	Закрепление отсутствует

3. Сведения о характерных точках части (частей) границы объекта					
Обозначение характерных точек части границы	Координаты, м		Метод определения координат характерной точки	Средняя квадратическая погрешность положения характерной точки (Mt), м	Описание обозначения точки на местности (при наличии)
	X	Y			
1	2	3	4	5	6
195	395521.92	1177055.42	Картометрический метод	5	Закрепление отсутствует
196	395515.08	1177051.66	Картометрический метод	5	Закрепление отсутствует
197	395496.97	1177038.85	Картометрический метод	5	Закрепление отсутствует
198	395481.59	1177027.74	Картометрический метод	5	Закрепление отсутствует
199	395467.40	1177022.10	Картометрический метод	5	Закрепление отсутствует
200	395450.82	1177018.00	Картометрический метод	5	Закрепление отсутствует
201	395441.77	1177017.14	Картометрический метод	5	Закрепление отсутствует
202	395404.51	1177015.09	Картометрический метод	5	Закрепление отсутствует
203	395392.38	1177012.53	Картометрический метод	5	Закрепление отсутствует
204	395363.33	1177002.45	Картометрический метод	5	Закрепление отсутствует
205	395358.20	1176999.54	Картометрический метод	5	Закрепление отсутствует
206	395348.97	1176991.33	Картометрический метод	5	Закрепление отсутствует
207	395335.81	1176975.27	Картометрический метод	5	Закрепление отсутствует
208	395331.20	1176967.07	Картометрический метод	5	Закрепление отсутствует
209	395319.41	1176945.02	Картометрический метод	5	Закрепление отсутствует
210	395305.90	1176919.04	Картометрический метод	5	Закрепление отсутствует
211	395295.14	1176898.02	Картометрический метод	5	Закрепление отсутствует
212	395288.98	1176889.48	Картометрический метод	5	Закрепление отсутствует
213	395275.65	1176873.24	Картометрический метод	5	Закрепление отсутствует
214	395272.07	1176867.43	Картометрический метод	5	Закрепление отсутствует
215	395250.53	1176845.39	Картометрический метод	5	Закрепление отсутствует
216	395245.51	1176841.41	Картометрический метод	5	Закрепление отсутствует
217	395236.71	1176835.56	Картометрический метод	5	Закрепление отсутствует
218	395226.25	1176828.98	Картометрический метод	5	Закрепление отсутствует
219	395216.01	1176823.17	Картометрический метод	5	Закрепление отсутствует
220	395197.21	1176813.26	Картометрический метод	5	Закрепление отсутствует

3. Сведения о характерных точках части (частей) границы объекта					
Обозначение характерных точек части границы	Координаты, м		Метод определения координат характерной точки	Средняя квадратическая погрешность положения характерной точки (Mt), м	Описание обозначения точки на местности (при наличии)
	X	Y			
1	2	3	4	5	6
221	395165.52	1176802.71	Картометрический метод	5	Закрепление отсутствует
222	395149.03	1176793.96	Картометрический метод	5	Закрепление отсутствует
223	395144.23	1176789.86	Картометрический метод	5	Закрепление отсутствует
224	395122.27	1176766.86	Картометрический метод	5	Закрепление отсутствует
225	395104.37	1176748.41	Картометрический метод	5	Закрепление отсутствует
226	395093.26	1176734.95	Картометрический метод	5	Закрепление отсутствует
227	395074.85	1176715.50	Картометрический метод	5	Закрепление отсутствует
228	395059.98	1176707.99	Картометрический метод	5	Закрепление отсутствует
229	395044.43	1176705.08	Картометрический метод	5	Закрепление отсутствует
230	395038.45	1176705.25	Картометрический метод	5	Закрепление отсутствует
231	395028.36	1176707.13	Картометрический метод	5	Закрепление отсутствует
232	395012.30	1176713.45	Картометрический метод	5	Закрепление отсутствует
233	395005.64	1176717.56	Картометрический метод	5	Закрепление отсутствует
234	394976.92	1176730.72	Картометрический метод	5	Закрепление отсутствует
235	394962.84	1176738.53	Картометрический метод	5	Закрепление отсутствует
236	394914.89	1176765.24	Картометрический метод	5	Закрепление отсутствует
237	394874.56	1176789.16	Картометрический метод	5	Закрепление отсутствует
238	394860.72	1176798.62	Картометрический метод	5	Закрепление отсутствует
239	394846.48	1176805.76	Картометрический метод	5	Закрепление отсутствует
240	394839.99	1176799.32	Картометрический метод	5	Закрепление отсутствует
241	394851.69	1176792.75	Картометрический метод	5	Закрепление отсутствует
242	394952.76	1176735.24	Картометрический метод	5	Закрепление отсутствует
243	395003.70	1176707.88	Картометрический метод	5	Закрепление отсутствует
244	395037.09	1176696.18	Картометрический метод	5	Закрепление отсутствует
245	395061.66	1176697.26	Картометрический метод	5	Закрепление отсутствует
246	395080.56	1176707.07	Картометрический метод	5	Закрепление отсутствует

3. Сведения о характерных точках части (частей) границы объекта					
Обозначение характерных точек части границы	Координаты, м		Метод определения координат характерной точки	Средняя квадратическая погрешность положения характерной точки (Mt), м	Описание обозначения точки на местности (при наличии)
	X	Y			
1	2	3	4	5	6
247	395092.98	1176721.65	Картометрический метод	5	Закрепление отсутствует
248	395104.86	1176738.03	Картометрический метод	5	Закрепление отсутствует
249	395141.22	1176774.39	Картометрический метод	5	Закрепление отсутствует
250	395159.49	1176786.72	Картометрический метод	5	Закрепление отсутствует
251	395199.72	1176804.18	Картометрический метод	5	Закрепление отсутствует
252	395228.52	1176818.49	Картометрический метод	5	Закрепление отсутствует
253	395254.17	1176838.29	Картометрический метод	5	Закрепление отсутствует
254	395262.20	1176842.41	Картометрический метод	5	Закрепление отсутствует
255	395267.97	1176853.25	Картометрический метод	5	Закрепление отсутствует
256	395273.95	1176859.57	Картометрический метод	5	Закрепление отсутствует
257	395287.45	1176875.47	Картометрический метод	5	Закрепление отсутствует
258	395299.07	1176891.70	Картометрический метод	5	Закрепление отсутствует
259	395311.03	1176915.46	Картометрический метод	5	Закрепление отсутствует
260	395324.36	1176944.00	Картометрический метод	5	Закрепление отсутствует
261	395337.35	1176967.07	Картометрический метод	5	Закрепление отсутствует
262	395341.96	1176973.22	Картометрический метод	5	Закрепление отсутствует
263	395349.83	1176980.57	Картометрический метод	5	Закрепление отсутствует
264	395366.06	1176992.87	Картометрический метод	5	Закрепление отсутствует
265	395384.86	1177001.42	Картометрический метод	5	Закрепление отсутствует
266	395408.10	1177006.55	Картометрический метод	5	Закрепление отсутствует
267	395442.62	1177008.94	Картометрический метод	5	Закрепление отсутствует
268	395454.42	1177010.65	Картометрический метод	5	Закрепление отсутствует
269	395472.87	1177014.92	Картометрический метод	5	Закрепление отсутствует
270	395487.06	1177021.93	Картометрический метод	5	Закрепление отсутствует
271	395492.65	1177025.66	Картометрический метод	5	Закрепление отсутствует
272	395504.15	1177033.55	Картометрический метод	5	Закрепление отсутствует

3. Сведения о характерных точках части (частей) границы объекта

Обозначение характерных точек части границы	Координаты, м		Метод определения координат характерной точки	Средняя квадратическая погрешность положения характерной точки (Mt), м	Описание обозначения точки на местности (при наличии)
	X	Y			
1	2	3	4	5	6
273	395513.03	1177040.73	Картометрический метод	5	Закрепление отсутствует
274	395529.61	1177050.98	Картометрический метод	5	Закрепление отсутствует
275	395546.46	1177057.87	Картометрический метод	5	Закрепление отсутствует
276	395555.45	1177061.27	Картометрический метод	5	Закрепление отсутствует
277	395568.32	1177065.85	Картометрический метод	5	Закрепление отсутствует
278	395579.66	1177069.46	Картометрический метод	5	Закрепление отсутствует
192	395576.34	1177077.00	Картометрический метод	5	Закрепление отсутствует

Раздел 3

Сведения о местоположении измененных (уточненных) границ объекта

1. Система координат -

2. Сведения о характерных точках границ объекта

Обозначение характерных точек границ	Существующие координаты, м		Измененные (уточненные) координаты, м		Метод определения координат характерной точки	Средняя квадратическая погрешность положения характерной точки (Mt), м	Описание обозначения точки на местности (при наличии)
	X	Y	X	Y			
1	2	3	4	5	6	7	8
-	-	-	-	-	-	-	

3. Сведения о характерных точках части (частей) границы объекта

Обозначение характерных точек части границы	Существующие координаты, м		Измененные (уточненные) координаты, м		Метод определения координат характерной точки	Средняя квадратическая погрешность положения характерной точки (Mt), м	Описание обозначения точки на местности (при наличии)
	X	Y	X	Y			
1	2	3	4	5	6	7	8
-	-	-	-	-	-	-	

**Текстовое описание местоположения границ
населенных пунктов, территориальных зон, особо охраняемых природных
территорий, зон с особыми условиями использования территорий**

Прохождение границы		Описание прохождения границы
от точки	до точки	
1	2	3
1	2	по берегу р. Ужать
2	3	по берегу р. Ужать
3	4	по берегу р. Ужать
4	5	по берегу р. Ужать
5	6	по берегу р. Ужать
6	7	по берегу р. Ужать
7	8	по берегу р. Ужать
8	9	по берегу р. Ужать
9	10	по берегу р. Ужать
10	11	по берегу р. Ужать
11	12	по берегу р. Ужать
12	13	по берегу р. Ужать
13	14	по берегу р. Ужать
14	15	по берегу р. Ужать
15	16	по берегу р. Ужать
16	17	по берегу р. Ужать
17	18	по берегу р. Ужать
18	19	по берегу р. Ужать
19	20	по берегу р. Ужать
20	21	по берегу р. Ужать
21	22	по берегу р. Ужать
22	23	по берегу р. Ужать
23	24	по берегу р. Ужать
24	25	по берегу р. Ужать
25	26	по берегу р. Ужать
26	27	по берегу р. Ужать
27	28	по берегу р. Ужать
28	29	по берегу р. Ужать
29	30	по берегу р. Ужать
30	31	по берегу р. Ужать
31	32	по берегу р. Ужать
32	33	по берегу р. Ужать
33	34	по берегу р. Ужать
34	35	по берегу р. Ужать
35	36	по берегу р. Ужать
36	37	по берегу р. Ужать

**Текстовое описание местоположения границ
населенных пунктов, территориальных зон, особо охраняемых природных
территорий, зон с особыми условиями использования территорий**

Прохождение границы		Описание прохождения границы
от точки	до точки	
1	2	3
37	38	по берегу р. Ужать
38	39	по берегу р. Ужать
39	40	по берегу р. Ужать
40	41	по берегу р. Ужать
41	42	по берегу р. Ужать
42	43	по берегу р. Ужать
43	44	по берегу р. Ужать
44	45	по берегу р. Ужать
45	46	по берегу р. Ужать
46	47	по берегу р. Ужать
47	48	по берегу р. Ужать
48	49	по берегу р. Ужать
49	50	по берегу р. Ужать
50	51	по берегу р. Ужать
51	52	по берегу р. Ужать
52	53	по берегу р. Ужать
53	54	по берегу р. Ужать
54	55	по берегу р. Ужать
55	56	по берегу р. Ужать
56	57	по берегу р. Ужать
57	58	по берегу р. Ужать
58	59	по берегу р. Ужать
59	60	по берегу р. Ужать
60	61	по берегу р. Ужать
61	62	по берегу р. Ужать
62	63	по берегу р. Ужать
63	64	по берегу р. Ужать
64	65	по берегу р. Ужать
65	66	по берегу р. Ужать
66	67	по берегу р. Ужать
67	68	по берегу р. Ужать
68	69	по берегу р. Ужать
69	70	по берегу р. Ужать
70	71	по берегу р. Ужать
71	72	по берегу р. Ужать
72	73	по берегу р. Ужать

**Текстовое описание местоположения границ
населенных пунктов, территориальных зон, особо охраняемых природных
территорий, зон с особыми условиями использования территорий**

Прохождение границы		Описание прохождения границы
от точки	до точки	
1	2	3
73	74	по берегу р. Ужать
74	75	по берегу р. Ужать
75	76	по берегу р. Ужать
76	77	по берегу р. Ужать
77	78	по берегу р. Ужать
78	79	по берегу р. Ужать
79	80	по берегу р. Ужать
80	81	по берегу р. Ужать
81	82	по берегу р. Ужать
82	83	по берегу р. Ужать
83	84	по берегу р. Ужать
84	85	по берегу р. Ужать
85	86	по берегу р. Ужать
86	87	по берегу р. Ужать
87	88	по берегу р. Ужать
88	89	по берегу р. Ужать
89	90	по берегу р. Ужать
90	91	по берегу р. Ужать
91	92	по берегу р. Ужать
92	93	по берегу р. Ужать
93	94	по берегу р. Ужать
94	95	по берегу р. Ужать
95	96	по берегу р. Ужать
96	97	по берегу р. Ужать
97	98	по берегу р. Ужать
98	99	по берегу р. Ужать
99	100	по берегу р. Ужать
100	101	по берегу р. Ужать
101	102	по берегу р. Ужать
102	103	по берегу р. Ужать
103	104	по берегу р. Ужать
104	105	по берегу р. Ужать
105	106	по берегу р. Ужать
106	107	по берегу р. Ужать
107	108	по берегу р. Ужать
108	1	по берегу р. Ужать

**Текстовое описание местоположения границ
населенных пунктов, территориальных зон, особо охраняемых природных
территорий, зон с особыми условиями использования территорий**

Прохождение границы		Описание прохождения границы
от точки	до точки	
1	2	3
109	110	по берегу р. Ужать
110	111	по берегу р. Ужать
111	112	по берегу р. Ужать
112	113	по берегу р. Ужать
113	114	по берегу р. Ужать
114	115	по берегу р. Ужать
115	116	по берегу р. Ужать
116	117	по берегу р. Ужать
117	118	по берегу р. Ужать
118	119	по берегу р. Ужать
119	120	по берегу р. Ужать
120	121	по берегу р. Ужать
121	122	по берегу р. Ужать
122	123	по берегу р. Ужать
123	124	по берегу р. Ужать
124	125	по берегу р. Ужать
125	126	по берегу р. Ужать
126	127	по берегу р. Ужать
127	128	по берегу р. Ужать
128	129	по берегу р. Ужать
129	130	по берегу р. Ужать
130	131	по берегу р. Ужать
131	132	по берегу р. Ужать
132	133	по берегу р. Ужать
133	134	по берегу р. Ужать
134	135	по берегу р. Ужать
135	136	40:09-7.50
136	137	40:09-7.50
137	138	40:09-7.50
138	139	40:09-7.50
139	140	40:09-7.50
140	141	40:09-7.50
141	142	40:09-7.50
142	143	40:09-7.50
143	144	40:09-7.50
144	145	40:09:000000:498

**Текстовое описание местоположения границ
населенных пунктов, территориальных зон, особо охраняемых природных
территорий, зон с особыми условиями использования территорий**

Прохождение границы		Описание прохождения границы
от точки	до точки	
1	2	3
145	146	по берегу р. Ужать
146	147	по берегу р. Ужать
147	148	по берегу р. Ужать
148	149	по берегу р. Ужать
149	150	по берегу р. Ужать
150	151	по берегу р. Ужать
151	152	по берегу р. Ужать
152	153	по берегу р. Ужать
153	154	по берегу р. Ужать
154	155	по берегу р. Ужать
155	156	по берегу р. Ужать
156	157	по берегу р. Ужать
157	158	по берегу р. Ужать
158	159	по берегу р. Ужать
159	160	по берегу р. Ужать
160	161	по берегу р. Ужать
161	162	по берегу р. Ужать
162	163	по берегу р. Ужать
163	164	по берегу р. Ужать
164	165	по берегу р. Ужать
165	166	по берегу р. Ужать
166	167	по берегу р. Ужать
167	168	по берегу р. Ужать
168	169	по берегу р. Ужать
169	170	по берегу р. Ужать
170	171	по берегу р. Ужать
171	172	по берегу р. Ужать
172	173	по берегу р. Ужать
173	174	по берегу р. Ужать
174	175	по берегу р. Ужать
175	176	по берегу р. Ужать
176	177	по берегу р. Ужать
177	178	по берегу р. Ужать
178	179	по берегу р. Ужать
179	180	по берегу р. Ужать
180	181	по берегу р. Ужать

**Текстовое описание местоположения границ
населенных пунктов, территориальных зон, особо охраняемых природных
территорий, зон с особыми условиями использования территорий**

Прохождение границы		Описание прохождения границы
от точки	до точки	
1	2	3
181	182	по берегу р. Ужать
182	183	по берегу р. Ужать
183	184	по берегу р. Ужать
184	185	по берегу р. Ужать
185	186	по берегу р. Ужать
186	187	по берегу р. Ужать
187	188	по берегу р. Ужать
188	189	по берегу р. Ужать
189	190	по берегу р. Ужать
190	191	по берегу р. Ужать
191	109	по берегу р. Ужать
192	193	по берегу р. Ужать
193	194	по берегу р. Ужать
194	195	по берегу р. Ужать
195	196	по берегу р. Ужать
196	197	по берегу р. Ужать
197	198	по берегу р. Ужать
198	199	по берегу р. Ужать
199	200	по берегу р. Ужать
200	201	по берегу р. Ужать
201	202	по берегу р. Ужать
202	203	по берегу р. Ужать
203	204	по берегу р. Ужать
204	205	по берегу р. Ужать
205	206	по берегу р. Ужать
206	207	по берегу р. Ужать
207	208	по берегу р. Ужать
208	209	по берегу р. Ужать
209	210	по берегу р. Ужать
210	211	по берегу р. Ужать
211	212	по берегу р. Ужать
212	213	по берегу р. Ужать
213	214	по берегу р. Ужать
214	215	по берегу р. Ужать
215	216	по берегу р. Ужать
216	217	по берегу р. Ужать

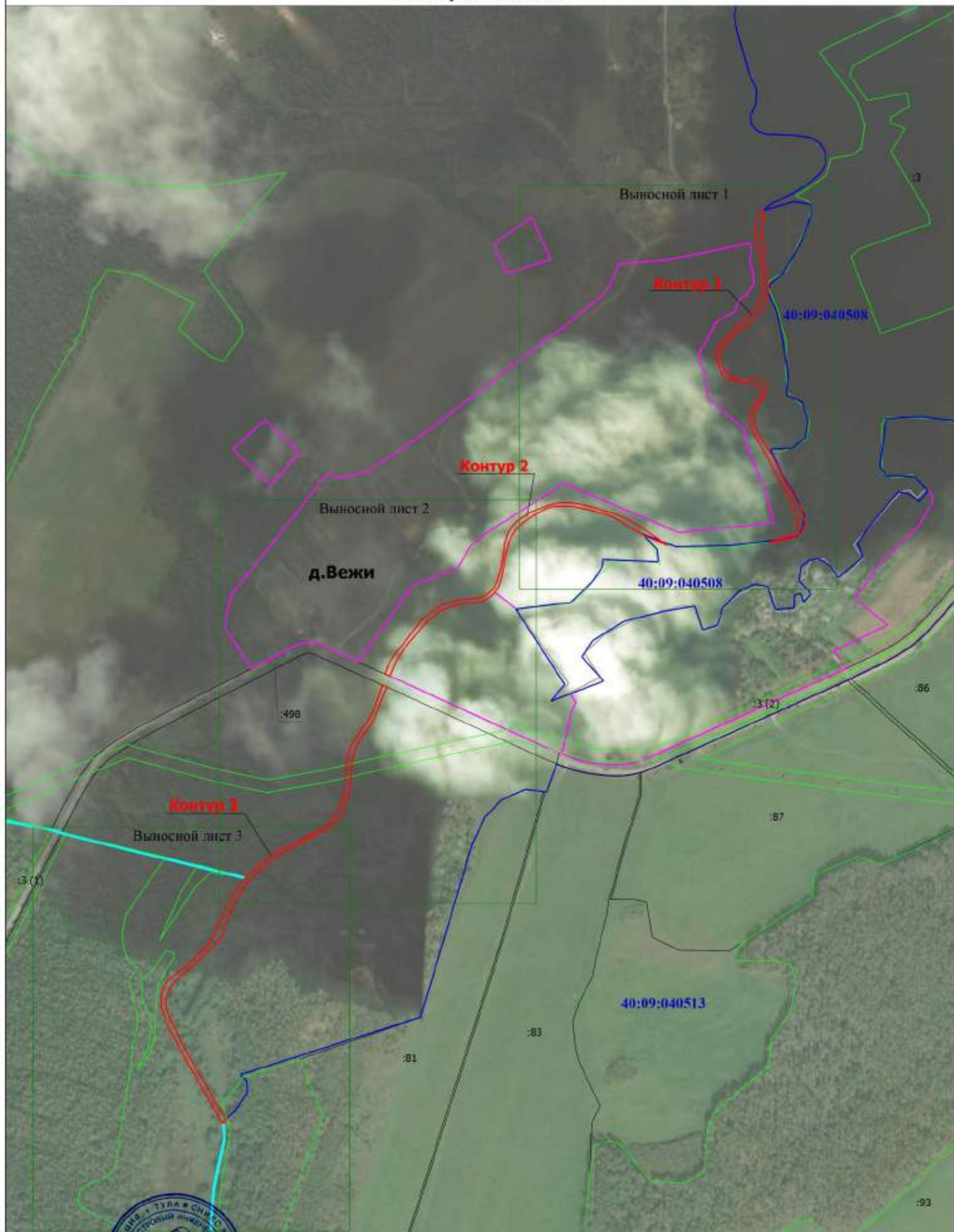
**Текстовое описание местоположения границ
населенных пунктов, территориальных зон, особо охраняемых природных
территорий, зон с особыми условиями использования территорий**

Прохождение границы		Описание прохождения границы
от точки	до точки	
1	2	3
217	218	по берегу р. Ужать
218	219	по берегу р. Ужать
219	220	по берегу р. Ужать
220	221	по берегу р. Ужать
221	222	по берегу р. Ужать
222	223	по берегу р. Ужать
223	224	по берегу р. Ужать
224	225	по берегу р. Ужать
225	226	по берегу р. Ужать
226	227	по берегу р. Ужать
227	228	по берегу р. Ужать
228	229	по берегу р. Ужать
229	230	по берегу р. Ужать
230	231	по берегу р. Ужать
231	232	по берегу р. Ужать
232	233	по берегу р. Ужать
233	234	по берегу р. Ужать
234	235	по берегу р. Ужать
235	236	по берегу р. Ужать
236	237	по берегу р. Ужать
237	238	по берегу р. Ужать
238	239	по берегу р. Ужать
239	240	по берегу р. Ужать
240	241	40:00-3.70
241	242	40:00-3.70
242	243	40:00-3.70
243	244	40:00-3.70
244	245	40:00-3.70
245	246	40:00-3.70
246	247	40:00-3.70
247	248	40:00-3.70
248	249	40:00-3.70
249	250	40:00-3.70
250	251	40:00-3.70
251	252	40:00-3.70
252	253	40:00-3.70

**Текстовое описание местоположения границ
населенных пунктов, территориальных зон, особо охраняемых природных
территорий, зон с особыми условиями использования территорий**

Прохождение границы		Описание прохождения границы
от точки	до точки	
1	2	3
253	254	по берегу р. Ужать
254	255	по берегу р. Ужать
255	256	по берегу р. Ужать
256	257	по берегу р. Ужать
257	258	по берегу р. Ужать
258	259	по берегу р. Ужать
259	260	по берегу р. Ужать
260	261	по берегу р. Ужать
261	262	по берегу р. Ужать
262	263	по берегу р. Ужать
263	264	по берегу р. Ужать
264	265	по берегу р. Ужать
265	266	по берегу р. Ужать
266	267	по берегу р. Ужать
267	268	по берегу р. Ужать
268	269	по берегу р. Ужать
269	270	по берегу р. Ужать
270	271	по берегу р. Ужать
271	272	по берегу р. Ужать
272	273	по берегу р. Ужать
273	274	по берегу р. Ужать
274	275	по берегу р. Ужать
275	276	по берегу р. Ужать
276	277	по берегу р. Ужать
277	278	по берегу р. Ужать
278	192	40:09:000000:498

Раздел 4
План границ объекта



Масштаб 1:6000



Подпись _____

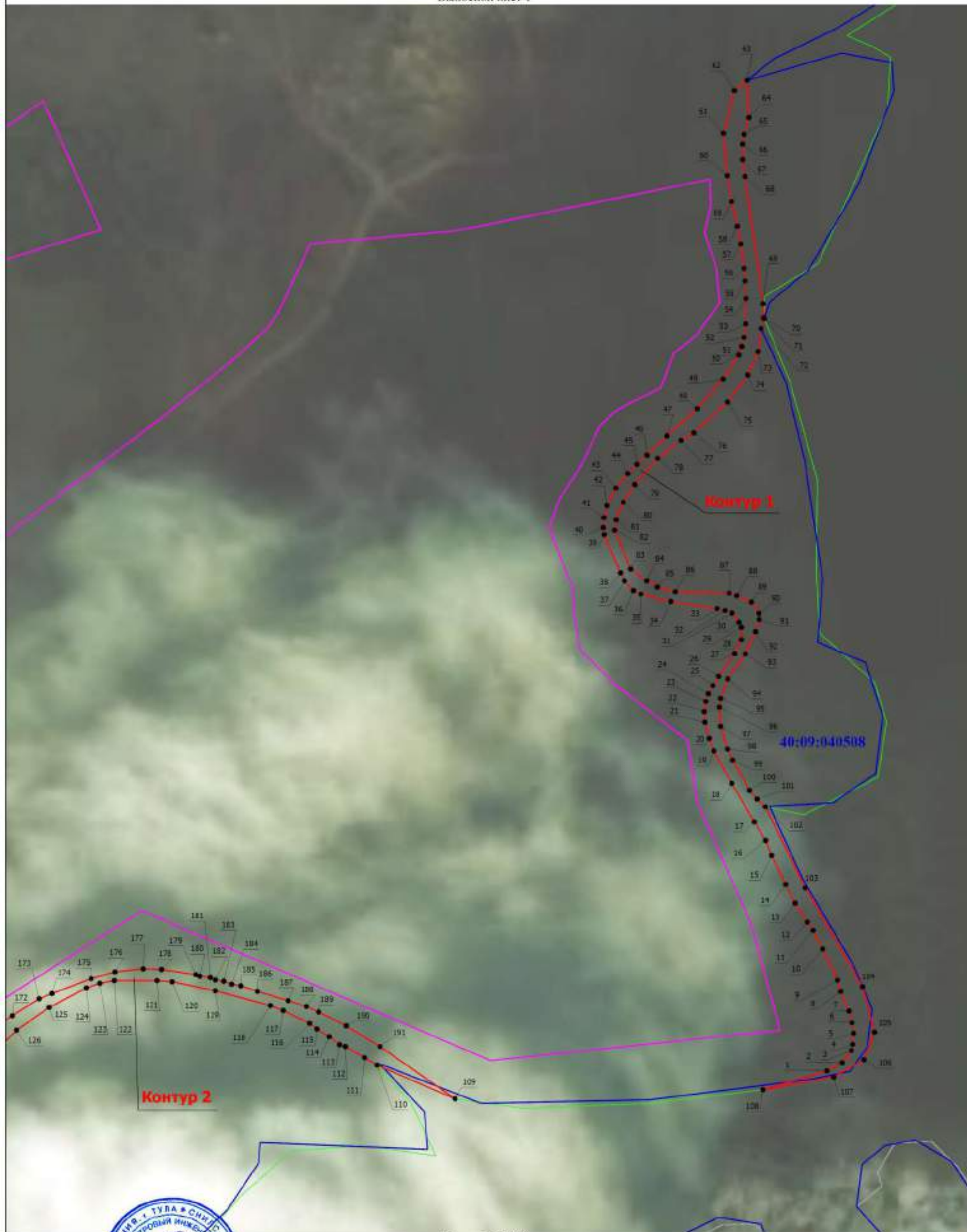
Дата " 30 " октября 2020 г.

Место для оттиска печатной (или другой) формы лица, составившего описание местоположения границ объекта

Раздел 4

План границ объекта

Выносной лист 1



Масштаб 1:2000



Подпись _____

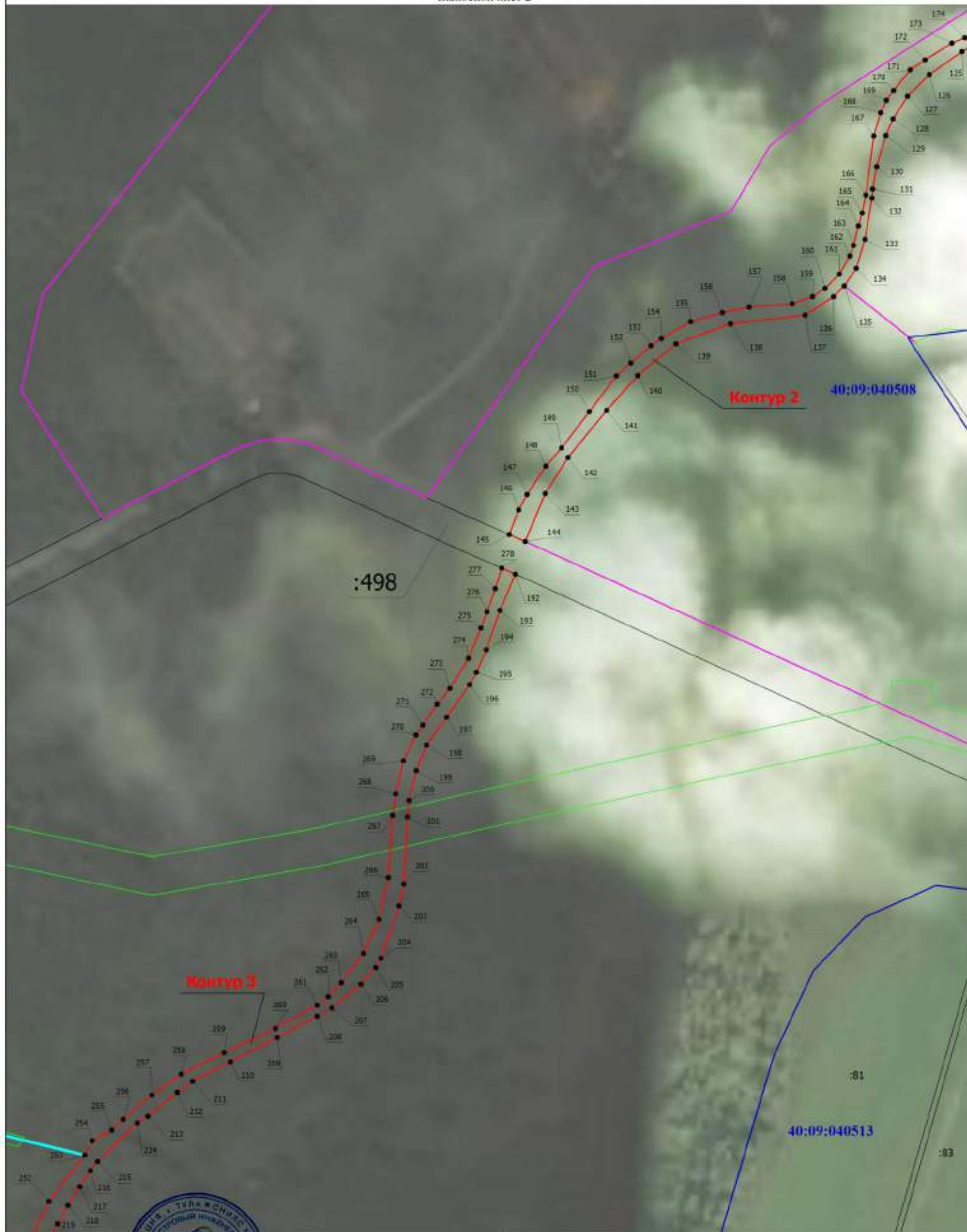
Дата " 30 " октября 2020 г.

Место для оттиска лица (при наличии) лица, составившего описание местоположения границ объекта

Раздел 4

План границ объекта

Выносной лист 2



Контур 2 40:09:040508

:498

Контур 3

40:09:040513

Масштаб 1:2000



Подпись _____

Дата " 30 " октября 2020 г.

Место для оттиска печати (подпись) лица, составившего описание местоположения границ объекта

Раздел 4

План границ объекта

Выносной лист 3



Контур 3

40:09:040513

:81

Масштаб 1:2000

Дата " 30 " октября 2020 г.



Подпись _____

Место для оттиска (подпись и/или наличие) лица, составившего описание местоположения границ объекта

План границ объекта

Условные обозначения

- - Характерная точка границы, сведения о которой позволяют однозначно определить ее положение на местности
- 1 - Обозначение новой характерной точки
- (красная линия) - Граница территориальной зоны
- (серая линия) - Существующая часть границы, имеющиеся в ЕГРН сведения о которой достаточны для определения ее местоположения
- :1 - Кадастровый номер земельного участка
- :3 (1) - Обозначение контура земельного участка
- Контур 1** - Номер контура устанавливаемой территориальной зоны
- 40:09:050101** - Номер кадастрового квартала
- (голубая линия) - Граница населенного пункта
- (розовая линия) - Граница муниципального образования
- (фиолетовая линия) - Граница территориальной зоны
- (синяя линия) - Граница кадастрового квартала
- д.Вежи** - Наименование населенного пункта
- (зеленая линия) - Граница зоны с особыми условиями



Подпись _____

Дата " 30 " октября 2020 г.

Место для оттиска печатной (рукописной) формы, составившего описание местоположения границ объекта

ОПИСАНИЕ МЕСТОПОЛОЖЕНИЯ ГРАНИЦ

Зона территориальных объектов культурного наследия (ОХЗ)
МО СП "Деревня Выползово" Кировского района Калужской области

(наименование объекта, местоположение границ которого описано (далее - объект))

Раздел №1		
Сведения об объекте		
№ п.п	Характеристики объекта	Описание характеристик
1	2	3
1.	Местоположение объекта	Калужская область, Кировский район. МО СП "Деревня Выползово"
2.	Площадь объекта +/- величина погрешности определения площади (Р +/- Дельта Р)	45 кв. м. = 2 кв м.
3.	Иные характеристики объекта	<p>Основные виды разрешенного использования:</p> <p>1. Деятельность по своей охроне и изучению прирелье; <i>максимальный размер земельного участка – 0,01 га; максимальной размер земельного участка – 19,0 га;</i></p> <p>2. Историко-культурная деятельность; <i>максимальный размер земельного участка – 0,01 га, максимальной размер земельного участка – 19,0 га;</i></p> <p>Условно-разрешенные виды использования:</p> <p>1. Спорт; <i>максимальный размер земельного участка – 0,01 га, максимальной размер земельного участка – 19,0 га;</i></p> <p>2. Природно-познавательный туризм; <i>максимальный размер земельного участка – 0,01 га, максимальной размер земельного участка – 19,0 га;</i></p> <p>Вспомогательные виды разрешенного использования: <i>Не установлены</i></p> <p>Содержание ограничений использования земельных участков и объектов капитального строительства на территории Зоны территориальных объектов культурного наследия (ОХЗ) МО СП "Деревня Выползово" Кировского района Калужской области приведено в ст. 25-28, 28⁹ Правил землепользования и застройки МО СП "Деревня Выползово" Кировского района Калужской области, утвержденных Решением Районной думы муниципального района "Город Киров и Кировский район" Калужской области №109 от 08.02 2017 года.</p>

Раздел №2

Сведения о местонахождении границ объекта

1. Система координат СК административного округа

2. Сведения о характерных точках границ объекта

Обозначение характерных точек границ	Координаты, м		Метод определения координат характерной точки	Средняя квадратическая погрешность положения характерной точки (M1), м	Описание обозначения точек на местности (при наличии)
	X	Y			
1	2	3	4	5	6
1	400044,76	1180124,79	Картометрический	1	-
2	400047,02	1180128,92	Картометрический	1	-
3	400038,68	1180133,46	Картометрический	1	-
4	400036,41	1180129,34	Картометрический	1	-
1	400044,76	1180124,79	Картометрический	1	-


3. Сведения о характерных точках части (частей) границ объекта

Обозначение характерных точек части границы	Координаты, м		Метод определения координат характерной точки	Средняя квадратическая погрешность положения характерной точки (M1), м	Описание обозначения точек на местности (при наличии)
	X	Y			
1	2	3	4	5	6
Часть №1	-	-	-	-	-

Раздел №4
План границ объекта

40:09:040503

Калужская область
Кировский район
МО СП "Деревня Выползово"
д. Анисово Городище



Используемые условные знаки и обозначения:

- - граница образуемой территориальной зоны
- - граница МО/населенного пункта по сведениям ЕГРН
- - граница кадастрового квартала
- - граница земельного участка по сведениям ЕГРН
- - граница территориальной зоны, зоны с особыми условиями использования территории по сведениям ЕГРН

40:09:040503 - номер кадастрового квартала

:10 - кадастровый номер участка по сведениям ЕГРН

● 1 - характерная точка границы территориальной зоны

Масштаб 1:300



Иванова А.В.
Место для оттиска печати (подлинник) лица,
составившего документ, расположенный на границе объекта

Дата 18.07.2019 г.

**ТЕКСТОВОЕ ОПИСАНИЕ МЕСТОПОЛОЖЕНИЯ ГРАНИЦ
ТЕРРИТОРИАЛЬНЫХ ЗОН**

Прохождение границы		Описание прохождения границы
от точки	до точки	
1	2	3
1	2	В северо-восточном направлении вдоль территории братской молнии в д. Аниково Городище МО СП "Деревня Выпозово"
2	3	В юго-восточном направлении вдоль территории братской молнии в д. Аниково Городище МО СП "Деревня Выпозово"
3	4	В юго-западном направлении вдоль территории братской молнии в д. Аниково Городище МО СП "Деревня Выпозово"
4	1	В северо-западном направлении вдоль территории братской молнии в д. Аниково Городище МО СП "Деревня Выпозово"

ОПИСАНИЕ МЕСТОПОЛОЖЕНИЯ ГРАНИЦ

Зона размещения кладбищ и скотомогильников (СНП) МО СП "Деревня Выползово" Кировского района Калужской области

(наименование объекта, местоположение границ которого описано (далее - объект))

Раздел №1		
Сведения об объекте		
№ п.п	Характеристики объекта	Описание характеристик
1	2	3
1.	Местоположение объекта	Калужская область, Кировский район, МО СП "Деревня Выползово"
2.	Площадь объекта +/- величина погрешности определения площади (Р +/- Дельта Р)	22378 кв м ± 52 кв м.
3.	Иные характеристики объекта	<p>Основные виды разрешенного использования:</p> <p>1. Ветеринарное обслуживание; <i>минимальный размер земельного участка – 0,20 га;</i> <i>максимальный размер земельного участка – 29,0 га;</i></p> <p>2. Амбулаторное ветеринарное обслуживание; <i>минимальный размер земельного участка – 0,20 га;</i> <i>максимальный размер земельного участка – 29,0 га;</i></p> <p>3. Ритуальная деятельность. <i>минимальный размер земельного участка – 0,20 га;</i> <i>максимальный размер земельного участка – 29,0 га;</i></p> <p>Условно-разрешенные виды использования:</p> <p>1. Разнообразное использование; <i>минимальный размер земельного участка – 0,20 га;</i> <i>максимальный размер земельного участка – 29,0 га;</i></p> <p>Вспомогательные виды разрешенного использования:</p> <p>1. Хранение и переработка сельскохозяйственной продукции;</p> <p>2. Коммунальное обслуживание;</p> <p>3. Бытовое обслуживание;</p> <p>4. Магазины.</p> <p>Содержание ограничений использования земельных участков и объектов капитального строительства на территории Зоны размещения кладбищ и скотомогильников (СНП) МО СП "Деревня Выползово" Кировского района Калужской области приведено в ст. 24-28, 28.8. Правила землепользования и застройки МО СП "Деревня Выползово" Кировского района Калужской области, утвержденных Решением Районной думы муниципального района "Город Киров и Кировский район" Калужской области №109 от 08.02.2017 года.</p>

Раздел №2

Сведения о местоположении границ объекта

1. Система координат МСК-40, зона 1

2. Сведения о характерных точках границ объекта

Обозначение характерных точек границы	Координаты, м		Метод определения координат характерной точки	Средняя квадратическая погрешность положения характерной точки (Мп), м	Описание обозначения точек на местности (при наличии)
	X	Y			
1	2	3	4	5	6
-	-	-	-	-	-

3. Сведения о характерных точках части (частей) границы объекта

Обозначение характерных точек части границы	Координаты, м		Метод определения координат характерной точки	Средняя квадратическая погрешность положения характерной точки (Мп), м	Описание обозначения точек на местности (при наличии)
	X	Y			
1	2	3	4	5	6

Часть № 1

1	395971,02	1176817,75	Геодетический	0,1	
2	396026,89	1176871,28	Геодетический	0,1	-
3	395983,17	1176918,33	Геодетический	0,1	-
4	395972,32	1176929,72	Геодетический	0,2	-
5	395916,13	1176880,88	Геодетический	0,2	-
6	395927,15	1176869,44	Геодетический	0,1	-
7	395971,02	1176817,75	Геодетический	0,1	-

Часть № 2

7	396324,20	1177258,21	Геодетический	0,2	-
8	396368,99	1177321,50	Геодетический	0,2	-
9	396291,24	1177353,28	Геодетический	0,2	-
10	396273,97	1177278,06	Геодетический	0,2	-
7	396324,20	1177258,21	Геодетический	0,2	-

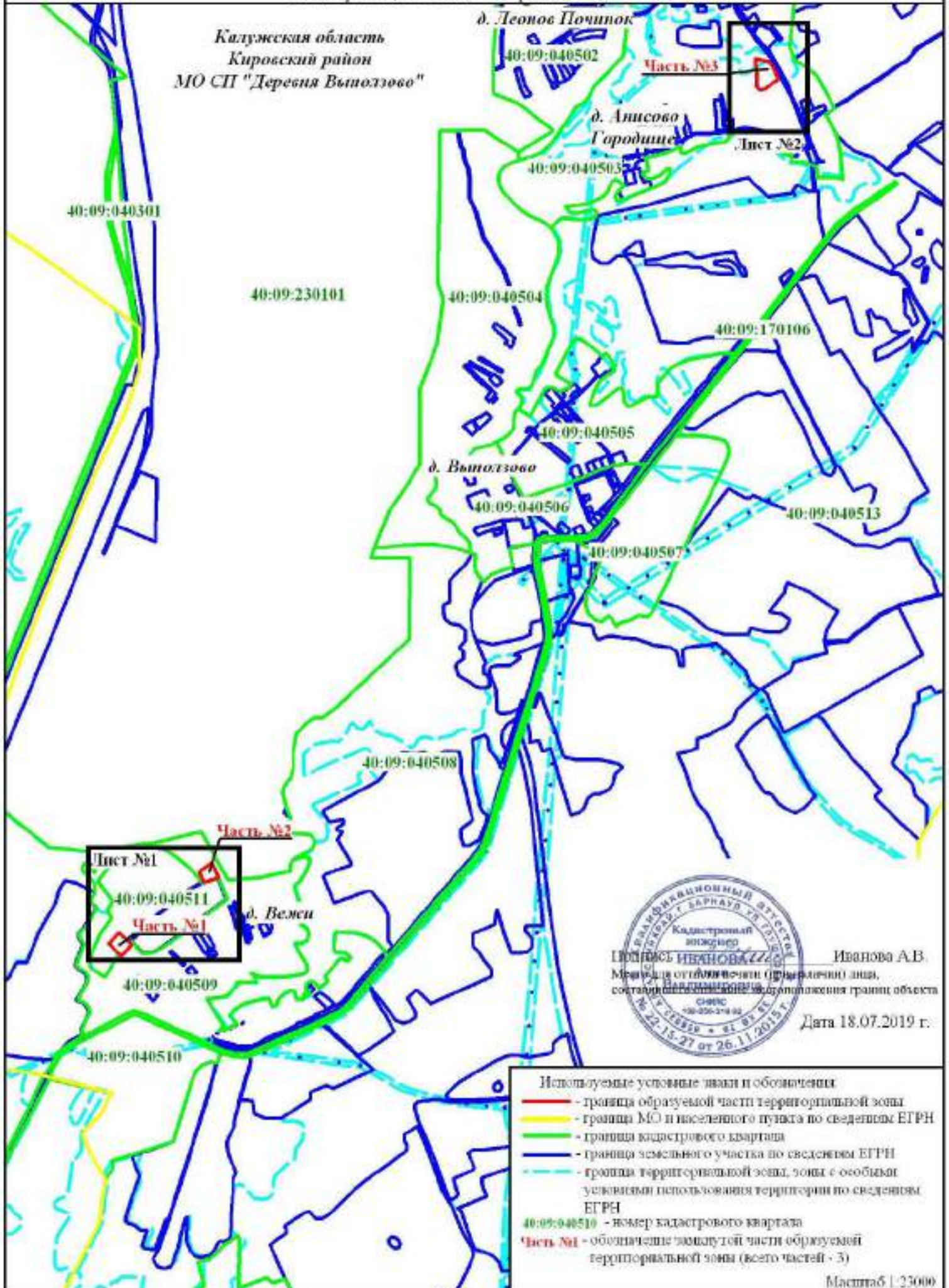
Часть № 3

11	400260,19	1179953,55	Геодетический	0,2	-
12	400244,53	1180018,45	Геодетический	0,2	-
13	400221,19	1180076,66	Геодетический	0,2	-
14	400194,77	1180052,49	Геодетический	0,2	-
15	400191,77	1180052,49	Геодетический	0,2	-
16	400160,61	1180064,83	Геодетический	0,2	-
17	400128,92	1180072,26	Геодетический	0,2	-
18	400112,98	1180001,26	Геодетический	0,2	-
19	400109,62	1179976,48	Геодетический	0,2	-
20	400125,94	1179960,90	Геодетический	0,2	-
21	400164,59	1179963,68	Геодетический	0,2	-
11	400260,19	1179953,55	Геодетический	0,2	-

Раздел №4

План границ объекта. Обзорная схема

Калужская область
Кировский район
МО СП "Деревня Вышолзово"



Раздел №4

План границ объекта. Лист №1



Раздел №4

План границ объекта. Лист №2

Калужская область
Кировский район
МО СП "Деревня Вытолково"
д. Анисово Городище

40:09:040503

Часть №3

Используемые условные знаки и обозначения:

- - граница образуемой территориальной зоны
 - - граница МО населенного пункта по сведениям ЕГРН
 - - граница кадастрового квартала
 - - граница земельного участка по сведениям ЕГРН
 - - - - граница территориальной зоны, зоны с особыми условиями использования территории по сведениям ЕГРН
- 40:09:040503 - номер кадастрового квартала
10 - кадастровый номер участка по сведениям ЕГРН
• 1 - характерная точка границы территориальной зоны
Часть №1 - обозначение замкнутой части образуемой территориальной зоны (всего частей - 3)



Подпись ИВАНОВА А.В.
Место для оттиска печати (специальный лист,
составляющий неотъемлемую часть плана)

Иванова А.В.

Дата 18.07.2019 г.

Масштаб 1:1000

**ТЕКСТОВОЕ ОПИСАНИЕ МЕСТОПОЛОЖЕНИЯ ГРАНИЦ
ТЕРРИТОРИАЛЬНЫХ ЗОН**

Прохождение границы		Описание прохождения границы
от точки	до точки	
1	2	
Часть №1		
1	2	По северо-западной границе участка 40-09-040509-43 для организации захоронений севернее д. Вежи МО СП "Деревня Выпозово"
2	3	По северо-восточной границе участка 40-09-040509-43 для организации захоронений севернее д. Вежи МО СП "Деревня Выпозово"
3	4	По северо-восточной границе участка 40-09-040509-43 для организации захоронений севернее д. Вежи МО СП "Деревня Выпозово"
4	4	По юго-восточной границе участка 40-09-040509-43 для организации захоронений севернее д. Вежи МО СП "Деревня Выпозово"
5	6	По юго-западной границе участка 40-09-040509-43 для организации захоронений севернее д. Вежи МО СП "Деревня Выпозово"
6	1	По юго-западной границе участка 40-09-040509-43 для организации захоронений севернее д. Вежи МО СП "Деревня Выпозово"
Часть №2		
7	8	По северо-западной границе участка 40-09-040509-44 для организации захоронений севернее д. Вежи МО СП "Деревня Выпозово"
8	9	По восточной границе участка 40-09-040509-44 для организации захоронений севернее д. Вежи МО СП "Деревня Выпозово"
9	10	По юго-восточной границе участка 40-09-040509-44 для организации захоронений севернее д. Вежи МО СП "Деревня Выпозово"
10	7	По западной границе участка 40-09-040509-44 для организации захоронений севернее д. Вежи МО СП "Деревня Выпозово"
Часть №3		
11	12	По северо-восточной границе участка 40-09-040509-43 для организации захоронений в д. Анисово Городище МО СП "Деревня Выпозово"
12	13	По северо-восточной границе участка 40-09-040509-43 для организации захоронений в д. Анисово Городище МО СП "Деревня Выпозово"
13	14	По восточной границе участка 40-09-040509-43 для организации захоронений в д. Анисово Городище МО СП "Деревня Выпозово"
14	15	По восточной границе участка 40-09-040509-43 для организации захоронений в д. Анисово Городище МО СП "Деревня Выпозово"
15	16	По восточной границе участка 40-09-040509-43 для организации захоронений в д. Анисово Городище МО СП "Деревня Выпозово"
16	17	По юго-восточной границе участка 40-09-040509-43 для организации захоронений в д. Анисово Городище МО СП "Деревня Выпозово"
17	18	По юго-восточной границе участка 40-09-040509-43 для организации захоронений в д. Анисово Городище МО СП "Деревня Выпозово"
18	19	По южной границе участка 40-09-040509-43 для организации захоронений в д. Анисово Городище МО СП "Деревня Выпозово"
19	20	По юго-западной границе участка 40-09-040509-43 для организации захоронений в д. Анисово Городище МО СП "Деревня Выпозово"
20	21	По западной границе участка 40-09-040509-43 для организации захоронений в д. Анисово Городище МО СП "Деревня Выпозово"
21	11	По западной границе участка 40-09-040509-43 для организации захоронений в д. Анисово Городище МО СП "Деревня Выпозово"