

ОПИСАНИЕ МЕСТОПОЛОЖЕНИЯ ГРАНИЦ

Описание местоположения границы территориальной зоны Ж1 (Зона застройки малоэтажными жилыми домами) город Киров муниципального образования "Городское поселение "Город Киров"" муниципального района "Город Киров и Кировский район" Калужской области
(наименование объекта, местоположение границ которого описано (далее - объект))

Раздел 1

Сведения об объекте		
№ п/п	Характеристики объекта	Описание характеристик
1	2	3
1	Местоположение объекта	город Киров муниципального образования "Городское поселение "Город Киров"" муниципального района "Город Киров и Кировский район" Калужской области. Граница территориальной зоны Ж1 (Зона застройки малоэтажными жилыми домами)
2	Площадь объекта +/- величина погрешности определения площади (Р+/- Дельта Р)	2079173 кв.м ± 2910 кв.м
3	Иные характеристики объекта	—

Раздел 3

Сведения о местоположении измененных (уточненных) границ объекта							
1. Система координат <u>40.1</u>							
2. Сведения о характерных точках границ объекта							
Обозначение характерных точек границ	Существующие координаты, м		Измененные (уточненные) координаты, м		Метод определения координат характерной точки	Средняя квадратическая погрешность положения характерной точки (Mt), м	Описание обозначения точки на местности (при наличии)
	X	Y	X	Y			
1	2	3	4	5	6	7	8
—	—	—	—	—	—	—	—
3. Сведения о характерных точках части (частей) границы объекта							
1	384120.69	1168656.20	384120.69	1168656.20	Картометрический метод	1.00	—
2	384285.68	1168938.99	384285.68	1168938.99	Картометрический метод	1.00	—
3	384339.29	1169048.94	384339.29	1169048.94	Картометрический метод	1.00	—
4	384355.96	1169071.92	384355.96	1169071.92	Картометрический метод	1.00	—
5	384327.45	1169375.83	384327.45	1169375.83	Картометрический метод	1.00	—
6	384355.67	1169402.28	384355.67	1169402.28	Картометрический метод	1.00	—
7	384518.47	1169529.94	384518.47	1169529.94	Картометрический метод	1.00	—
8	384551.55	1169574.98	384551.55	1169574.98	Картометрический метод	1.00	—
9	384611.62	1169486.78	384611.62	1169486.78	Картометрический метод	1.00	—
10	384787.89	1169326.51	384787.89	1169326.51	Картометрический метод	1.00	—

11	384913.91	1169395.93	384913.91	1169395.93	Картометрический метод	1.00	–
12	384980.60	1169482.61	384980.60	1169482.61	Картометрический метод	1.00	–
13	384964.15	1169592.81	384964.15	1169592.81	Картометрический метод	1.00	–
14	384918.53	1169625.28	384918.53	1169625.28	Картометрический метод	1.00	–
15	384872.97	1169641.49	384872.97	1169641.49	Картометрический метод	1.00	–
16	384827.41	1169657.70	384827.41	1169657.70	Картометрический метод	1.00	–
17	384755.39	1169699.07	384755.39	1169699.07	Картометрический метод	1.00	–
18	384705.27	1169748.71	384705.27	1169748.71	Картометрический метод	1.00	–
19	384700.34	1169780.28	384700.34	1169780.28	Картометрический метод	1.00	–
20	384706.13	1169815.19	384706.13	1169815.19	Картометрический метод	1.00	–
21	384708.15	1169844.70	384708.15	1169844.70	Картометрический метод	1.00	–
22	384690.99	1169876.01	384690.99	1169876.01	Картометрический метод	1.00	–
23	384667.87	1169893.59	384667.87	1169893.59	Картометрический метод	1.00	–
24	384662.69	1169903.67	384662.69	1169903.67	Картометрический метод	1.00	–
25	384648.79	1169928.25	384648.79	1169928.25	Картометрический метод	1.00	–
26	384634.50	1169948.00	384634.50	1169948.00	Картометрический метод	1.00	–
27	384637.48	1169949.66	384637.48	1169949.66	Картометрический метод	1.00	–
28	384624.79	1169969.16	384624.79	1169969.16	Картометрический метод	1.00	–
29	384584.58	1170090.82	384584.58	1170090.82	Картометрический метод	1.00	–
30	384592.85	1170132.67	384592.85	1170132.67	Картометрический метод	1.00	–
31	384597.23	1170168.68	384597.23	1170168.68	Картометрический метод	1.00	–
32	384626.43	1170210.05	384626.43	1170210.05	Картометрический метод	1.00	–
33	384646.38	1170227.57	384646.38	1170227.57	Картометрический метод	1.00	–
34	384678.01	1170258.71	384678.01	1170258.71	Картометрический метод	1.00	–
35	384710.62	1170291.32	384710.62	1170291.32	Картометрический метод	1.00	–
36	384751.98	1170363.34	384751.98	1170363.34	Картометрический метод	1.00	–
37	384746.14	1170368.69	384746.14	1170368.69	Картометрический метод	1.00	–
38	384743.47	1170374.53	384743.47	1170374.53	Картометрический метод	1.00	–
39	384762.69	1170404.95	384762.69	1170404.95	Картометрический метод	1.00	–
40	384774.13	1170411.76	384774.13	1170411.76	Картометрический метод	1.00	–
41	384791.65	1170419.79	384791.65	1170419.79	Картометрический метод	1.00	–
42	384824.74	1170429.77	384824.74	1170429.77	Картометрический метод	1.00	–
43	384860.78	1170453.52	384860.78	1170453.52	Картометрический метод	1.00	–
44	384874.46	1170479.74	384874.46	1170479.74	Картометрический метод	1.00	–

45	384887.78	1170505.27	384887.78	1170505.27	Картометрический метод	1.00	–
46	384897.10	1170591.53	384897.10	1170591.53	Картометрический метод	1.00	–
47	384896.13	1170596.61	384896.13	1170596.61	Картометрический метод	1.00	–
48	384892.51	1170615.49	384892.51	1170615.49	Картометрический метод	1.00	–
49	384802.64	1170666.29	384802.64	1170666.29	Картометрический метод	1.00	–
50	384739.54	1170699.04	384739.54	1170699.04	Картометрический метод	1.00	–
51	384661.27	1170753.93	384661.27	1170753.93	Картометрический метод	1.00	–
52	384641.54	1170722.81	384641.54	1170722.81	Картометрический метод	1.00	–
53	384629.05	1170732.26	384629.05	1170732.26	Картометрический метод	1.00	–
54	384569.96	1170776.22	384569.96	1170776.22	Картометрический метод	1.00	–
55	384533.93	1170791.35	384533.93	1170791.35	Картометрический метод	1.00	–
56	384520.24	1170794.96	384520.24	1170794.96	Картометрический метод	1.00	–
57	384493.11	1170807.22	384493.11	1170807.22	Картометрический метод	1.00	–
58	384465.98	1170819.49	384465.98	1170819.49	Картометрический метод	1.00	–
59	384400.84	1170850.13	384400.84	1170850.13	Картометрический метод	1.00	–
60	384366.52	1170862.01	384366.52	1170862.01	Картометрический метод	1.00	–
61	384363.53	1170862.13	384363.53	1170862.13	Картометрический метод	1.00	–
62	384358.25	1170860.70	384358.25	1170860.70	Картометрический метод	1.00	–
63	384358.12	1170860.47	384358.12	1170860.47	Картометрический метод	1.00	–
64	384350.12	1170865.60	384350.12	1170865.60	Картометрический метод	1.00	–
65	384349.79	1170865.37	384349.79	1170865.37	Картометрический метод	1.00	–
66	384349.54	1170865.17	384349.54	1170865.17	Картометрический метод	1.00	–
67	384315.22	1170889.00	384315.22	1170889.00	Картометрический метод	1.00	–
68	384273.78	1170834.23	384273.78	1170834.23	Картометрический метод	1.00	–
69	384259.55	1170810.99	384259.55	1170810.99	Картометрический метод	1.00	–
70	384235.25	1170757.77	384235.25	1170757.77	Картометрический метод	1.00	–
71	384138.88	1170578.04	384138.88	1170578.04	Картометрический метод	1.00	–
72	384064.52	1170461.88	384064.52	1170461.88	Картометрический метод	1.00	–
73	384089.87	1170446.91	384089.87	1170446.91	Картометрический метод	1.00	–
74	384081.84	1170434.00	384081.84	1170434.00	Картометрический метод	1.00	–
75	384079.00	1170428.55	384079.00	1170428.55	Картометрический метод	1.00	–
76	384067.09	1170408.50	384067.09	1170408.50	Картометрический метод	1.00	–
77	384057.30	1170388.40	384057.30	1170388.40	Картометрический метод	1.00	–
78	384042.71	1170365.75	384042.71	1170365.75	Картометрический метод	1.00	–

79	384014.11	1170383.14	384014.11	1170383.14	Картометрический метод	1.00	–
80	384000.01	1170367.41	384000.01	1170367.41	Картометрический метод	1.00	–
81	384001.96	1170355.16	384001.96	1170355.16	Картометрический метод	1.00	–
82	383996.32	1170346.06	383996.32	1170346.06	Картометрический метод	1.00	–
83	383955.55	1170306.55	383955.55	1170306.55	Картометрический метод	1.00	–
84	383930.50	1170280.53	383930.50	1170280.53	Картометрический метод	1.00	–
85	383919.82	1170265.24	383919.82	1170265.24	Картометрический метод	1.00	–
86	383937.95	1170206.92	383937.95	1170206.92	Картометрический метод	1.00	–
87	383963.51	1170166.37	383963.51	1170166.37	Картометрический метод	1.00	–
88	383979.03	1170150.12	383979.03	1170150.12	Картометрический метод	1.00	–
89	384005.80	1170099.59	384005.80	1170099.59	Картометрический метод	1.00	–
90	384025.70	1169993.53	384025.70	1169993.53	Картометрический метод	1.00	–
91	384034.10	1169923.14	384034.10	1169923.14	Картометрический метод	1.00	–
92	384091.51	1169858.47	384091.51	1169858.47	Картометрический метод	1.00	–
93	384073.34	1169824.32	384073.34	1169824.32	Картометрический метод	1.00	–
94	384038.46	1169808.34	384038.46	1169808.34	Картометрический метод	1.00	–
95	384010.13	1169806.88	384010.13	1169806.88	Картометрический метод	1.00	–
96	383854.64	1169867.19	383854.64	1169867.19	Картометрический метод	1.00	–
97	383718.76	1169804.70	383718.76	1169804.70	Картометрический метод	1.00	–
98	383585.79	1169707.34	383585.79	1169707.34	Картометрический метод	1.00	–
99	383562.75	1169713.45	383562.75	1169713.45	Картометрический метод	1.00	–
100	383493.31	1169593.21	383493.31	1169593.21	Картометрический метод	1.00	–
101	383496.69	1169488.40	383496.69	1169488.40	Картометрический метод	1.00	–
102	383610.52	1169378.10	383610.52	1169378.10	Картометрический метод	1.00	–
103	383641.57	1169348.80	383641.57	1169348.80	Картометрический метод	1.00	–
104	383705.38	1169226.44	383705.38	1169226.44	Картометрический метод	1.00	–
105	383760.24	1169101.40	383760.24	1169101.40	Картометрический метод	1.00	–
106	383745.61	1168979.53	383745.61	1168979.53	Картометрический метод	1.00	–
107	383774.32	1168942.66	383774.32	1168942.66	Картометрический метод	1.00	–
108	383914.64	1168788.43	383914.64	1168788.43	Картометрический метод	1.00	–
109	384035.87	1168712.54	384035.87	1168712.54	Картометрический метод	1.00	–
1	384120.69	1168656.20	384120.69	1168656.20	Картометрический метод	1.00	–
–	–	–	–	–	–	–	–
110	384460.67	1170013.96	384460.67	1170013.96	Картометрический метод	1.00	–
111	384463.30	1170013.96	384463.30	1170013.96	Картометрический метод	1.00	–

					ий метод		
112	384468.76	1170016.93	384468.76	1170016.93	Картометрический метод	1.00	–
113	384471.87	1170019.63	384471.87	1170019.63	Картометрический метод	1.00	–
114	384472.83	1170022.53	384472.83	1170022.53	Картометрический метод	1.00	–
115	384472.56	1170026.95	384472.56	1170026.95	Картометрический метод	1.00	–
116	384470.62	1170029.57	384470.62	1170029.57	Картометрический метод	1.00	–
117	384463.71	1170033.72	384463.71	1170033.72	Картометрический метод	1.00	–
118	384456.11	1170034.41	384456.11	1170034.41	Картометрический метод	1.00	–
119	384450.59	1170032.48	384450.59	1170032.48	Картометрический метод	1.00	–
120	384442.02	1170031.65	384442.02	1170031.65	Картометрический метод	1.00	–
121	384440.29	1170030.75	384440.29	1170030.75	Картометрический метод	1.00	–
122	384439.12	1170028.75	384439.12	1170028.75	Картометрический метод	1.00	–
123	384439.12	1170027.23	384439.12	1170027.23	Картометрический метод	1.00	–
124	384441.05	1170025.98	384441.05	1170025.98	Картометрический метод	1.00	–
125	384443.95	1170025.98	384443.95	1170025.98	Картометрический метод	1.00	–
126	384447.27	1170024.74	384447.27	1170024.74	Картометрический метод	1.00	–
127	384455.01	1170019.07	384455.01	1170019.07	Картометрический метод	1.00	–
128	384457.77	1170015.89	384457.77	1170015.89	Картометрический метод	1.00	–
110	384460.67	1170013.96	384460.67	1170013.96	Картометрический метод	1.00	–
–	–	–	–	–	–	–	–
129	384149.54	1170271.24	384149.54	1170271.24	Картометрический метод	1.00	–
130	384161.22	1170291.50	384161.22	1170291.50	Картометрический метод	1.00	–
131	384159.83	1170292.37	384159.83	1170292.37	Картометрический метод	1.00	–
132	384171.92	1170310.73	384171.92	1170310.73	Картометрический метод	1.00	–
133	384145.11	1170328.68	384145.11	1170328.68	Картометрический метод	1.00	–
134	384158.86	1170350.26	384158.86	1170350.26	Картометрический метод	1.00	–
135	384144.52	1170359.81	384144.52	1170359.81	Картометрический метод	1.00	–
136	384155.97	1170380.40	384155.97	1170380.40	Картометрический метод	1.00	–
137	384204.74	1170349.91	384204.74	1170349.91	Картометрический метод	1.00	–
138	384216.83	1170369.44	384216.83	1170369.44	Картометрический метод	1.00	–
139	384100.25	1170442.93	384100.25	1170442.93	Картометрический метод	1.00	–
140	384092.47	1170430.07	384092.47	1170430.07	Картометрический метод	1.00	–
141	384095.97	1170427.72	384095.97	1170427.72	Картометрический метод	1.00	–
142	384094.51	1170425.48	384094.51	1170425.48	Картометрический метод	1.00	–
143	384096.39	1170424.12	384096.39	1170424.12	Картометрический метод	1.00	–

144	384093.38	1170419.65	384093.38	1170419.65	Картометрический метод	1.00	–
145	384089.81	1170421.78	384089.81	1170421.78	Картометрический метод	1.00	–
146	384086.61	1170416.78	384086.61	1170416.78	Картометрический метод	1.00	–
147	384080.17	1170406.60	384080.17	1170406.60	Картометрический метод	1.00	–
148	384079.16	1170405.00	384079.16	1170405.00	Картометрический метод	1.00	–
149	384077.49	1170402.06	384077.49	1170402.06	Картометрический метод	1.00	–
150	384081.34	1170399.81	384072.79	1170394.31	Картометрический метод	1.00	–
151	384076.25	1170392.13	384065.49	1170382.74	Картометрический метод	1.00	–
152	384072.79	1170394.31	384066.80	1170381.84	Картометрический метод	1.00	–
153	384065.49	1170382.74	384050.74	1170360.19	Картометрический метод	1.00	–
154	384066.80	1170381.84	384037.80	1170339.98	Картометрический метод	1.00	–
129	384050.74	1170360.19	384149.54	1170271.24	Картометрический метод	1.00	–
–	384037.80	1170339.98	–	–	–	1.00	–
–	384149.54	1170271.24	–	–	–	1.00	–
–	–	–	–	–	–	–	–
155	384789.66	1170660.06	384789.66	1170660.06	Картометрический метод	1.00	–
156	384789.86	1170660.08	384789.86	1170660.08	Картометрический метод	1.00	–
157	384789.83	1170660.33	384789.83	1170660.33	Картометрический метод	1.00	–
158	384789.63	1170660.31	384789.63	1170660.31	Картометрический метод	1.00	–
155	384789.66	1170660.06	384789.66	1170660.06	Картометрический метод	1.00	–
–	–	–	–	–	–	–	–
159	384731.07	1170654.47	384731.07	1170654.47	Картометрический метод	1.00	–
160	384731.27	1170654.49	384731.27	1170654.49	Картометрический метод	1.00	–
161	384731.24	1170654.74	384731.24	1170654.74	Картометрический метод	1.00	–
162	384731.04	1170654.72	384731.04	1170654.72	Картометрический метод	1.00	–
159	384731.07	1170654.47	384731.07	1170654.47	Картометрический метод	1.00	–
–	–	–	–	–	–	–	–
163	384668.71	1170648.54	384668.71	1170648.54	Картометрический метод	1.00	–
164	384668.91	1170648.56	384668.91	1170648.56	Картометрический метод	1.00	–
165	384668.88	1170648.81	384668.88	1170648.81	Картометрический метод	1.00	–
166	384668.68	1170648.79	384668.68	1170648.79	Картометрический метод	1.00	–
163	384668.71	1170648.54	384668.71	1170648.54	Картометрический метод	1.00	–
–	–	–	–	–	–	–	–
167	384599.22	1170638.65	384599.22	1170638.65	Картометрический метод	1.00	–
168	384599.41	1170638.73	384599.41	1170638.73	Картометрический метод	1.00	–
169	384599.30	1170638.98	384599.30	1170638.98	Картометрический метод	1.00	–
170	384598.01	1170642.04	384598.01	1170642.04	Картометрический метод	1.00	–

171	384597.92	1170642.27	384597.92	1170642.27	Картометрический метод	1.00	–
172	384597.73	1170642.19	384597.73	1170642.19	Картометрический метод	1.00	–
173	384597.83	1170641.96	384597.83	1170641.96	Картометрический метод	1.00	–
174	384599.12	1170638.91	384599.12	1170638.91	Картометрический метод	1.00	–
167	384599.22	1170638.65	384599.22	1170638.65	Картометрический метод	1.00	–
–	–	–	–	–	–	–	–
175	384569.28	1170608.08	384569.28	1170608.08	Картометрический метод	1.00	–
176	384569.42	1170608.23	384569.42	1170608.23	Картометрический метод	1.00	–
177	384569.23	1170608.40	384569.23	1170608.40	Картометрический метод	1.00	–
178	384569.10	1170608.25	384569.10	1170608.25	Картометрический метод	1.00	–
175	384569.28	1170608.08	384569.28	1170608.08	Картометрический метод	1.00	–
–	–	–	–	–	–	–	–
179	384538.86	1170573.17	384538.86	1170573.17	Картометрический метод	1.00	–
180	384539.05	1170573.24	384539.05	1170573.24	Картометрический метод	1.00	–
181	384538.97	1170573.47	384538.97	1170573.47	Картометрический метод	1.00	–
182	384537.60	1170577.34	384537.60	1170577.34	Картометрический метод	1.00	–
183	384537.51	1170577.60	384537.51	1170577.60	Картометрический метод	1.00	–
184	384537.32	1170577.54	384537.32	1170577.54	Картометрический метод	1.00	–
185	384537.41	1170577.27	384537.41	1170577.27	Картометрический метод	1.00	–
186	384538.78	1170573.41	384538.78	1170573.41	Картометрический метод	1.00	–
179	384538.86	1170573.17	384538.86	1170573.17	Картометрический метод	1.00	–
–	–	–	–	–	–	–	–
187	384463.92	1170578.15	384463.92	1170578.15	Картометрический метод	1.00	–
188	384463.94	1170578.40	384463.94	1170578.40	Картометрический метод	1.00	–
189	384463.74	1170578.41	384463.74	1170578.41	Картометрический метод	1.00	–
190	384463.72	1170578.16	384463.72	1170578.16	Картометрический метод	1.00	–
187	384463.92	1170578.15	384463.92	1170578.15	Картометрический метод	1.00	–
–	–	–	–	–	–	–	–
191	384409.96	1170581.78	384409.96	1170581.78	Картометрический метод	1.00	–
192	384409.98	1170582.03	384409.98	1170582.03	Картометрический метод	1.00	–
193	384409.78	1170582.04	384409.78	1170582.04	Картометрический метод	1.00	–
194	384409.76	1170581.80	384409.76	1170581.80	Картометрический метод	1.00	–
191	384409.96	1170581.78	384409.96	1170581.78	Картометрический метод	1.00	–
–	–	–	–	–	–	–	–
195	384368.20	1170584.95	384368.20	1170584.95	Картометрический метод	1.00	–
196	384368.22	1170585.14	384368.22	1170585.14	Картометрический метод	1.00	–
197	384367.95	1170585.17	384367.95	1170585.17	Картометрический метод	1.00	–

					ий метод		
198	384364.64	1170585.51	384364.64	1170585.51	Картометрический метод	1.00	–
199	384364.39	1170585.53	384364.39	1170585.53	Картометрический метод	1.00	–
200	384364.37	1170585.33	384364.37	1170585.33	Картометрический метод	1.00	–
201	384364.62	1170585.31	384364.62	1170585.31	Картометрический метод	1.00	–
202	384367.93	1170584.97	384367.93	1170584.97	Картометрический метод	1.00	–
195	384368.20	1170584.95	384368.20	1170584.95	Картометрический метод	1.00	–
–	–	–	–	–	–	–	–
203	384346.84	1170569.26	384346.84	1170569.26	Картометрический метод	1.00	–
204	384346.99	1170569.40	384346.99	1170569.40	Картометрический метод	1.00	–
205	384346.82	1170569.58	384346.82	1170569.58	Картометрический метод	1.00	–
206	384345.11	1170571.46	384345.11	1170571.46	Картометрический метод	1.00	–
207	384344.92	1170571.67	384344.92	1170571.67	Картометрический метод	1.00	–
208	384344.77	1170571.53	384344.77	1170571.53	Картометрический метод	1.00	–
209	384344.96	1170571.32	384344.96	1170571.32	Картометрический метод	1.00	–
210	384346.67	1170569.45	384346.67	1170569.45	Картометрический метод	1.00	–
203	384346.84	1170569.26	384346.84	1170569.26	Картометрический метод	1.00	–
–	–	–	–	–	–	–	–
211	384311.33	1170521.76	384311.33	1170521.76	Картометрический метод	1.00	–
212	384311.45	1170521.93	384311.45	1170521.93	Картометрический метод	1.00	–
213	384311.25	1170522.07	384311.25	1170522.07	Картометрический метод	1.00	–
214	384311.13	1170521.91	384311.13	1170521.91	Картометрический метод	1.00	–
211	384311.33	1170521.76	384311.33	1170521.76	Картометрический метод	1.00	–
–	–	–	–	–	–	–	–
215	384265.37	1170458.59	384265.37	1170458.59	Картометрический метод	1.00	–
216	384265.49	1170458.75	384265.49	1170458.75	Картометрический метод	1.00	–
217	384265.28	1170458.90	384265.28	1170458.90	Картометрический метод	1.00	–
218	384265.17	1170458.74	384265.17	1170458.74	Картометрический метод	1.00	–
215	384265.37	1170458.59	384265.37	1170458.59	Картометрический метод	1.00	–
–	–	–	–	–	–	–	–
219	384218.81	1170394.25	384218.81	1170394.25	Картометрический метод	1.00	–
220	384218.92	1170394.41	384218.92	1170394.41	Картометрический метод	1.00	–
221	384218.72	1170394.56	384218.72	1170394.56	Картометрический метод	1.00	–
222	384218.60	1170394.40	384218.60	1170394.40	Картометрический метод	1.00	–
219	384218.81	1170394.25	384218.81	1170394.25	Картометрический метод	1.00	–
–	–	–	–	–	–	–	–
223	384172.92	1170331.25	384172.92	1170331.25	Картометрический метод	1.00	–

224	384173.04	1170331.41	384173.04	1170331.41	Картометрический метод	1.00	–
225	384172.84	1170331.56	384172.84	1170331.56	Картометрический метод	1.00	–
226	384172.72	1170331.40	384172.72	1170331.40	Картометрический метод	1.00	–
223	384172.92	1170331.25	384172.92	1170331.25	Картометрический метод	1.00	–
–	–	–	–	–	–	–	–
227	384131.56	1170275.49	384131.56	1170275.49	Картометрический метод	1.00	–
228	384131.68	1170275.66	384131.68	1170275.66	Картометрический метод	1.00	–
229	384131.48	1170275.80	384131.48	1170275.80	Картометрический метод	1.00	–
230	384131.36	1170275.64	384131.36	1170275.64	Картометрический метод	1.00	–
227	384131.56	1170275.49	384131.56	1170275.49	Картометрический метод	1.00	–
–	–	–	–	–	–	–	–
231	384087.26	1170212.93	384087.26	1170212.93	Картометрический метод	1.00	–
232	384087.38	1170213.15	384087.38	1170213.15	Картометрический метод	1.00	–
233	384089.62	1170217.15	384089.62	1170217.15	Картометрический метод	1.00	–
234	384089.76	1170217.39	384089.76	1170217.39	Картометрический метод	1.00	–
235	384089.59	1170217.49	384089.59	1170217.49	Картометрический метод	1.00	–
236	384089.45	1170217.25	384089.45	1170217.25	Картометрический метод	1.00	–
237	384087.21	1170213.25	384087.21	1170213.25	Картометрический метод	1.00	–
238	384087.09	1170213.03	384087.09	1170213.03	Картометрический метод	1.00	–
231	384087.26	1170212.93	384087.26	1170212.93	Картометрический метод	1.00	–
–	–	–	–	–	–	–	–
239	384140.65	1170185.16	384140.65	1170185.16	Картометрический метод	1.00	–
240	384140.76	1170185.38	384140.76	1170185.38	Картометрический метод	1.00	–
241	384140.59	1170185.47	384140.59	1170185.47	Картометрический метод	1.00	–
242	384140.47	1170185.25	384140.47	1170185.25	Картометрический метод	1.00	–
239	384140.65	1170185.16	384140.65	1170185.16	Картометрический метод	1.00	–
–	–	–	–	–	–	–	–
243	384182.92	1170162.59	384182.92	1170162.59	Картометрический метод	1.00	–
244	384183.03	1170162.81	384183.03	1170162.81	Картометрический метод	1.00	–
245	384182.86	1170162.90	384182.86	1170162.90	Картометрический метод	1.00	–
246	384182.74	1170162.68	384182.74	1170162.68	Картометрический метод	1.00	–
243	384182.92	1170162.59	384182.92	1170162.59	Картометрический метод	1.00	–
–	–	–	–	–	–	–	–
247	384227.12	1170138.66	384227.12	1170138.66	Картометрический метод	1.00	–
248	384227.24	1170138.88	384227.24	1170138.88	Картометрический метод	1.00	–
249	384227.06	1170138.98	384227.06	1170138.98	Картометрический метод	1.00	–
250	384226.94	1170138.76	384226.94	1170138.76	Картометрический метод	1.00	–

					ий метод		
247	384227.12	1170138.66	384227.12	1170138.66	Картометрический метод	1.00	–
–	–	–	–	–	–	–	–
251	384260.49	1170120.76	384260.49	1170120.76	Картометрический метод	1.00	–
252	384260.61	1170120.98	384260.61	1170120.98	Картометрический метод	1.00	–
253	384260.43	1170121.07	384260.43	1170121.07	Картометрический метод	1.00	–
254	384260.31	1170120.85	384260.31	1170120.85	Картометрический метод	1.00	–
251	384260.49	1170120.76	384260.49	1170120.76	Картометрический метод	1.00	–
–	–	–	–	–	–	–	–
255	384297.66	1170101.53	384297.66	1170101.53	Картометрический метод	1.00	–
256	384297.77	1170101.75	384297.77	1170101.75	Картометрический метод	1.00	–
257	384297.59	1170101.85	384297.59	1170101.85	Картометрический метод	1.00	–
258	384297.48	1170101.62	384297.48	1170101.62	Картометрический метод	1.00	–
255	384297.66	1170101.53	384297.66	1170101.53	Картометрический метод	1.00	–
–	–	–	–	–	–	–	–
259	384372.37	1170047.78	384372.37	1170047.78	Картометрический метод	1.00	–
260	384372.54	1170047.97	384372.54	1170047.97	Картометрический метод	1.00	–
261	384372.39	1170048.10	384372.39	1170048.10	Картометрический метод	1.00	–
262	384372.22	1170047.92	384372.22	1170047.92	Картометрический метод	1.00	–
259	384372.37	1170047.78	384372.37	1170047.78	Картометрический метод	1.00	–
–	–	–	–	–	–	–	–
263	384419.51	1170004.94	384419.51	1170004.94	Картометрический метод	1.00	–
264	384419.64	1170005.10	384419.64	1170005.10	Картометрический метод	1.00	–
265	384419.44	1170005.25	384419.44	1170005.25	Картометрический метод	1.00	–
266	384415.65	1170008.19	384415.65	1170008.19	Картометрический метод	1.00	–
267	384415.43	1170008.37	384415.43	1170008.37	Картометрический метод	1.00	–
268	384415.31	1170008.21	384415.31	1170008.21	Картометрический метод	1.00	–
269	384415.53	1170008.04	384415.53	1170008.04	Картометрический метод	1.00	–
270	384419.32	1170005.10	384419.32	1170005.10	Картометрический метод	1.00	–
263	384419.51	1170004.94	384419.51	1170004.94	Картометрический метод	1.00	–
–	–	–	–	–	–	–	–
271	383963.18	1170260.14	383963.18	1170260.14	Картометрический метод	1.00	–
272	383963.27	1170260.37	383963.27	1170260.37	Картометрический метод	1.00	–
273	383963.08	1170260.44	383963.08	1170260.44	Картометрический метод	1.00	–
274	383962.99	1170260.21	383962.99	1170260.21	Картометрический метод	1.00	–
271	383963.18	1170260.14	383963.18	1170260.14	Картометрический метод	1.00	–
–	–	–	–	–	–	–	–
275	384797.30	1169724.87	384797.30	1169724.87	Картометрический	1.00	–

					ий метод		
276	384899.33	1169810.24	384899.33	1169810.24	Картометрический метод	1.00	–
277	385137.73	1169867.49	385137.73	1169867.49	Картометрический метод	1.00	–
278	385288.35	1169890.70	385288.35	1169890.70	Картометрический метод	1.00	–
279	385307.61	1169911.89	385307.61	1169911.89	Картометрический метод	1.00	–
280	385330.36	1169999.13	385330.36	1169999.13	Картометрический метод	1.00	–
281	385254.23	1170065.38	385254.23	1170065.38	Картометрический метод	1.00	–
282	385250.06	1170073.65	385250.06	1170073.65	Картометрический метод	1.00	–
283	385267.04	1170118.09	385267.04	1170118.09	Картометрический метод	1.00	–
284	385272.58	1170132.61	385272.58	1170132.61	Картометрический метод	1.00	–
285	385298.15	1170153.84	385298.15	1170153.84	Картометрический метод	1.00	–
286	385380.32	1170240.18	385380.32	1170240.18	Картометрический метод	1.00	–
287	385384.56	1170244.42	385384.56	1170244.42	Картометрический метод	1.00	–
288	385394.45	1170246.90	385394.45	1170246.90	Картометрический метод	1.00	–
289	385402.93	1170247.11	385402.93	1170247.11	Картометрический метод	1.00	–
290	385422.37	1170247.60	385422.37	1170247.60	Картометрический метод	1.00	–
291	385442.16	1170245.84	385442.16	1170245.84	Картометрический метод	1.00	–
292	385445.87	1170244.07	385445.87	1170244.07	Картометрический метод	1.00	–
293	385467.72	1170265.11	385467.72	1170265.11	Картометрический метод	1.00	–
294	385490.74	1170285.32	385490.74	1170285.32	Картометрический метод	1.00	–
295	385466.49	1170325.68	385466.49	1170325.68	Картометрический метод	1.00	–
296	385425.36	1170393.27	385425.36	1170393.27	Картометрический метод	1.00	–
297	385421.15	1170400.50	385421.15	1170400.50	Картометрический метод	1.00	–
298	385407.71	1170422.64	385407.71	1170422.64	Картометрический метод	1.00	–
299	385370.03	1170485.98	385370.03	1170485.98	Картометрический метод	1.00	–
300	385342.19	1170531.07	385342.19	1170531.07	Картометрический метод	1.00	–
301	385333.74	1170545.04	385333.74	1170545.04	Картометрический метод	1.00	–
302	385325.73	1170559.09	385325.73	1170559.09	Картометрический метод	1.00	–
303	385311.38	1170582.59	385311.38	1170582.59	Картометрический метод	1.00	–
304	385297.47	1170603.17	385297.47	1170603.17	Картометрический метод	1.00	–
305	385292.58	1170609.80	385292.58	1170609.80	Картометрический метод	1.00	–
306	385287.47	1170616.11	385287.47	1170616.11	Картометрический метод	1.00	–
307	385282.19	1170621.84	385282.19	1170621.84	Картометрический метод	1.00	–
308	385276.58	1170627.19	385276.58	1170627.19	Картометрический метод	1.00	–
309	385270.64	1170632.30	385270.64	1170632.30	Картометрический	1.00	–

					ий метод		
310	385264.76	1170637.01	385264.76	1170637.01	Картометрический метод	1.00	–
311	385262.08	1170638.92	385262.08	1170638.92	Картометрический метод	1.00	–
312	385255.72	1170643.11	385255.72	1170643.11	Картометрический метод	1.00	–
313	385248.89	1170647.18	385248.89	1170647.18	Картометрический метод	1.00	–
314	385241.66	1170651.05	385241.66	1170651.05	Картометрический метод	1.00	–
315	385234.58	1170654.60	385234.58	1170654.60	Картометрический метод	1.00	–
316	385227.73	1170657.66	385227.73	1170657.66	Картометрический метод	1.00	–
317	385221.22	1170660.30	385221.22	1170660.30	Картометрический метод	1.00	–
318	385214.57	1170662.81	385214.57	1170662.81	Картометрический метод	1.00	–
319	385207.72	1170665.23	385207.72	1170665.23	Картометрический метод	1.00	–
320	385204.37	1170666.34	385204.37	1170666.34	Картометрический метод	1.00	–
321	385189.47	1170671.58	385189.47	1170671.58	Картометрический метод	1.00	–
322	385182.59	1170674.34	385182.59	1170674.34	Картометрический метод	1.00	–
323	385175.22	1170676.98	385175.22	1170676.98	Картометрический метод	1.00	–
324	385161.95	1170682.03	385161.95	1170682.03	Картометрический метод	1.00	–
325	385158.73	1170683.07	385158.73	1170683.07	Картометрический метод	1.00	–
326	385151.95	1170685.70	385151.95	1170685.70	Картометрический метод	1.00	–
327	385130.32	1170693.42	385130.32	1170693.42	Картометрический метод	1.00	–
328	385123.65	1170696.01	385123.65	1170696.01	Картометрический метод	1.00	–
329	385107.68	1170700.23	385107.68	1170700.23	Картометрический метод	1.00	–
330	385070.50	1170714.22	385070.50	1170714.22	Картометрический метод	1.00	–
331	385060.24	1170718.49	385060.24	1170718.49	Картометрический метод	1.00	–
332	385054.16	1170720.63	385054.16	1170720.63	Картометрический метод	1.00	–
333	385046.55	1170723.94	385046.55	1170723.94	Картометрический метод	1.00	–
334	385039.04	1170727.57	385039.04	1170727.57	Картометрический метод	1.00	–
335	385031.33	1170731.59	385031.33	1170731.59	Картометрический метод	1.00	–
336	385024.02	1170735.61	385024.02	1170735.61	Картометрический метод	1.00	–
337	385004.13	1170749.48	385004.13	1170749.48	Картометрический метод	1.00	–
338	384991.22	1170756.72	384991.22	1170756.72	Картометрический метод	1.00	–
339	384983.75	1170760.54	384983.75	1170760.54	Картометрический метод	1.00	–
340	384960.67	1170773.86	384960.67	1170773.86	Картометрический метод	1.00	–
341	384953.96	1170777.55	384953.96	1170777.55	Картометрический метод	1.00	–
342	384936.93	1170786.16	384936.93	1170786.16	Картометрический метод	1.00	–
343	384923.73	1170793.51	384923.73	1170793.51	Картометрический	1.00	–

					ий метод		
344	384917.21	1170797.01	384917.21	1170797.01	Картометрический метод	1.00	–
345	384907.88	1170801.53	384907.88	1170801.53	Картометрический метод	1.00	–
346	384901.20	1170804.71	384901.20	1170804.71	Картометрический метод	1.00	–
347	384892.40	1170809.40	384892.40	1170809.40	Картометрический метод	1.00	–
348	384871.72	1170820.97	384871.72	1170820.97	Картометрический метод	1.00	–
349	384863.91	1170825.70	384863.91	1170825.70	Картометрический метод	1.00	–
350	384863.12	1170826.22	384863.12	1170826.22	Картометрический метод	1.00	–
351	384857.11	1170829.54	384857.11	1170829.54	Картометрический метод	1.00	–
352	384801.83	1170862.00	384801.83	1170862.00	Картометрический метод	1.00	–
353	384783.50	1170872.39	384783.50	1170872.39	Картометрический метод	1.00	–
354	384775.91	1170877.03	384775.91	1170877.03	Картометрический метод	1.00	–
355	384753.10	1170891.86	384753.10	1170891.86	Картометрический метод	1.00	–
356	384730.45	1170907.59	384730.45	1170907.59	Картометрический метод	1.00	–
357	384692.73	1170933.31	384692.73	1170933.31	Картометрический метод	1.00	–
358	384692.30	1170933.06	384692.30	1170933.06	Картометрический метод	1.00	–
359	384689.59	1170930.29	384689.59	1170930.29	Картометрический метод	1.00	–
360	384658.62	1170891.36	384658.62	1170891.36	Картометрический метод	1.00	–
361	384568.21	1170937.56	384568.21	1170937.56	Картометрический метод	1.00	–
362	384592.85	1170983.17	384592.85	1170983.17	Картометрический метод	1.00	–
363	384595.14	1170987.29	384595.14	1170987.29	Картометрический метод	1.00	–
364	384499.14	1171022.73	384499.14	1171022.73	Картометрический метод	1.00	–
365	384482.40	1171028.50	384482.40	1171028.50	Картометрический метод	1.00	–
366	384417.99	1171047.85	384417.99	1171047.85	Картометрический метод	1.00	–
367	384398.24	1171054.45	384398.24	1171054.45	Картометрический метод	1.00	–
368	384390.07	1171056.90	384390.07	1171056.90	Картометрический метод	1.00	–
369	384364.55	1171065.14	384364.55	1171065.14	Картометрический метод	1.00	–
370	384347.05	1171071.51	384347.05	1171071.51	Картометрический метод	1.00	–
371	384344.16	1171067.34	384344.16	1171067.34	Картометрический метод	1.00	–
372	384334.17	1171049.79	384334.17	1171049.79	Картометрический метод	1.00	–
373	384308.26	1170987.48	384308.26	1170987.48	Картометрический метод	1.00	–
374	384474.57	1170945.00	384474.57	1170945.00	Картометрический метод	1.00	–
375	384656.24	1170882.54	384656.24	1170882.54	Картометрический метод	1.00	–
376	384774.40	1170777.91	384774.40	1170777.91	Картометрический метод	1.00	–
377	384864.45	1170706.60	384864.45	1170706.60	Картометрический	1.00	–

					ий метод		
378	384922.23	1170597.80	384922.23	1170597.80	Картометрический метод	1.00	–
379	384920.15	1170522.33	384920.15	1170522.33	Картометрический метод	1.00	–
380	384896.72	1170459.86	384896.72	1170459.86	Картометрический метод	1.00	–
381	384863.93	1170367.21	384863.93	1170367.21	Картометрический метод	1.00	–
382	384787.93	1170345.35	384787.93	1170345.35	Картометрический метод	1.00	–
383	384748.37	1170286.52	384748.37	1170286.52	Картометрический метод	1.00	–
384	384712.35	1170266.50	384712.35	1170266.50	Картометрический метод	1.00	–
385	384690.71	1170241.52	384690.71	1170241.52	Картометрический метод	1.00	–
386	384654.67	1170193.35	384654.67	1170193.35	Картометрический метод	1.00	–
387	384651.83	1170150.13	384651.83	1170150.13	Картометрический метод	1.00	–
388	384648.38	1170152.30	384648.38	1170152.30	Картометрический метод	1.00	–
389	384645.51	1170123.08	384645.51	1170123.08	Картометрический метод	1.00	–
390	384650.35	1170120.57	384650.35	1170120.57	Картометрический метод	1.00	–
391	384666.13	1170056.97	384666.13	1170056.97	Картометрический метод	1.00	–
392	384668.29	1169984.00	384668.29	1169984.00	Картометрический метод	1.00	–
393	384680.70	1169947.66	384680.70	1169947.66	Картометрический метод	1.00	–
394	384735.88	1169875.82	384735.88	1169875.82	Картометрический метод	1.00	–
395	384735.36	1169795.14	384735.36	1169795.14	Картометрический метод	1.00	–
396	384743.17	1169759.22	384743.17	1169759.22	Картометрический метод	1.00	–
275	384797.30	1169724.87	384797.30	1169724.87	Картометрический метод	1.00	–
–	–	–	–	–	–	–	–
397	–	–	385224.25	1170655.98	Картометрический метод	1.00	–
398	–	–	385225.88	1170658.40	Картометрический метод	1.00	–
399	–	–	385225.69	1170658.48	Картометрический метод	1.00	–
400	–	–	385224.06	1170656.05	Картометрический метод	1.00	–
397	–	–	385224.25	1170655.98	Картометрический метод	1.00	–
–	–	–	–	–	–	–	–
401	385025.49	1170730.41	385025.49	1170730.41	Картометрический метод	1.00	–
402	385025.56	1170730.60	385025.56	1170730.60	Картометрический метод	1.00	–
403	385025.29	1170730.69	385025.29	1170730.69	Картометрический метод	1.00	–
404	385021.79	1170731.88	385021.79	1170731.88	Картометрический метод	1.00	–
405	385021.55	1170731.96	385021.55	1170731.96	Картометрический метод	1.00	–
406	385021.49	1170731.77	385021.49	1170731.77	Картометрический метод	1.00	–
407	385021.72	1170731.69	385021.72	1170731.69	Картометрический метод	1.00	–
408	385025.23	1170730.50	385025.23	1170730.50	Картометрический метод	1.00	–

					ий метод		
401	385025.49	1170730.41	385025.49	1170730.41	Картометрический метод	1.00	–
–	–	–	–	–	–	–	–
409	385008.11	1170725.25	385008.11	1170725.25	Картометрический метод	1.00	–
410	385008.36	1170725.37	385008.36	1170725.37	Картометрический метод	1.00	–
411	385011.78	1170727.06	385011.78	1170727.06	Картометрический метод	1.00	–
412	385012.01	1170727.17	385012.01	1170727.17	Картометрический метод	1.00	–
413	385011.92	1170727.35	385011.92	1170727.35	Картометрический метод	1.00	–
414	385011.69	1170727.24	385011.69	1170727.24	Картометрический метод	1.00	–
415	385008.27	1170725.55	385008.27	1170725.55	Картометрический метод	1.00	–
416	385008.02	1170725.43	385008.02	1170725.43	Картометрический метод	1.00	–
409	385008.11	1170725.25	385008.11	1170725.25	Картометрический метод	1.00	–
–	–	–	–	–	–	–	–
417	384889.67	1170669.80	384889.67	1170669.80	Картометрический метод	1.00	–
418	384889.87	1170669.82	384889.87	1170669.82	Картометрический метод	1.00	–
419	384889.84	1170670.07	384889.84	1170670.07	Картометрический метод	1.00	–
420	384889.65	1170670.05	384889.65	1170670.05	Картометрический метод	1.00	–
417	384889.67	1170669.80	384889.67	1170669.80	Картометрический метод	1.00	–
–	–	–	–	–	–	–	–
421	385454.57	1170302.38	385454.57	1170302.38	Картометрический метод	1.00	–
422	385454.76	1170302.41	385454.76	1170302.41	Картометрический метод	1.00	–
423	385454.72	1170302.66	385454.72	1170302.66	Картометрический метод	1.00	–
424	385454.18	1170305.89	385454.18	1170305.89	Картометрический метод	1.00	–
425	385454.13	1170306.17	385454.13	1170306.17	Картометрический метод	1.00	–
426	385453.94	1170306.14	385453.94	1170306.14	Картометрический метод	1.00	–
427	385453.98	1170305.86	385453.98	1170305.86	Картометрический метод	1.00	–
428	385454.52	1170302.63	385454.52	1170302.63	Картометрический метод	1.00	–
421	385454.57	1170302.38	385454.57	1170302.38	Картометрический метод	1.00	–
–	–	–	–	–	–	–	–
429	385449.99	1170321.97	385449.99	1170321.97	Картометрический метод	1.00	–
430	385450.24	1170322.09	385450.24	1170322.09	Картометрический метод	1.00	–
431	385453.15	1170323.47	385453.15	1170323.47	Картометрический метод	1.00	–
432	385453.38	1170323.57	385453.38	1170323.57	Картометрический метод	1.00	–
433	385453.29	1170323.75	385453.29	1170323.75	Картометрический метод	1.00	–
434	385453.07	1170323.65	385453.07	1170323.65	Картометрический метод	1.00	–
435	385450.16	1170322.27	385450.16	1170322.27	Картометрический метод	1.00	–
436	385449.91	1170322.15	385449.91	1170322.15	Картометрический метод	1.00	–

					ий метод		
429	385449.99	1170321.97	385449.99	1170321.97	Картометрический метод	1.00	–
–	–	–	–	–	–	–	–
437	385434.37	1170353.96	385434.37	1170353.96	Картометрический метод	1.00	–
438	385434.59	1170354.09	385434.59	1170354.09	Картометрический метод	1.00	–
439	385434.48	1170354.26	385434.48	1170354.26	Картометрический метод	1.00	–
440	385434.27	1170354.13	385434.27	1170354.13	Картометрический метод	1.00	–
437	385434.37	1170353.96	385434.37	1170353.96	Картометрический метод	1.00	–
–	–	–	–	–	–	–	–
441	385414.92	1170386.53	385414.92	1170386.53	Картометрический метод	1.00	–
442	385415.14	1170386.66	385415.14	1170386.66	Картометрический метод	1.00	–
443	385415.03	1170386.83	385415.03	1170386.83	Картометрический метод	1.00	–
444	385414.82	1170386.70	385414.82	1170386.70	Картометрический метод	1.00	–
441	385414.92	1170386.53	385414.92	1170386.53	Картометрический метод	1.00	–
–	–	–	–	–	–	–	–
445	385390.29	1170426.43	385390.29	1170426.43	Картометрический метод	1.00	–
446	385390.50	1170426.56	385390.50	1170426.56	Картометрический метод	1.00	–
447	385390.40	1170426.73	385390.40	1170426.73	Картометрический метод	1.00	–
448	385390.19	1170426.60	385390.19	1170426.60	Картометрический метод	1.00	–
445	385390.29	1170426.43	385390.29	1170426.43	Картометрический метод	1.00	–
–	–	–	–	–	–	–	–
449	385363.23	1170470.97	385363.23	1170470.97	Картометрический метод	1.00	–
450	385363.45	1170471.09	385363.45	1170471.09	Картометрический метод	1.00	–
451	385363.35	1170471.27	385363.35	1170471.27	Картометрический метод	1.00	–
452	385363.13	1170471.14	385363.13	1170471.14	Картометрический метод	1.00	–
449	385363.23	1170470.97	385363.23	1170470.97	Картометрический метод	1.00	–
–	–	–	–	–	–	–	–
453	385262.21	1170631.56	385262.21	1170631.56	Картометрический метод	1.00	–
454	385265.66	1170633.45	385265.66	1170633.45	Картометрический метод	1.00	–
455	385265.56	1170633.63	385265.56	1170633.63	Картометрический метод	1.00	–
456	385262.04	1170631.71	385262.04	1170631.71	Картометрический метод	1.00	–
453	385262.21	1170631.56	385262.21	1170631.56	Картометрический метод	1.00	–

Текстовое описание местоположения границ объекта		
Прохождение границы		Описание прохождения границы
от точки	до точки	
1	2	3
Зона1(1)	–	–
1	2	Далее - 327.4 м на северо-восток до т. №2
2	3	Далее - 122.3 м на северо-восток до т. №3
3	4	Далее - 28.4 м на северо-восток до т. №4
4	5	Далее - 305.2 м на восток до т. №5
5	6	Далее - 38.7 м на северо-восток до т. №6
6	7	Далее - 206.9 м на северо-восток до т. №7
7	8	Далее - 55.9 м на северо-восток до т. №8
8	9	Далее - 106.7 м на северо-запад до т. №9
9	10	Далее - 238.2 м на северо-запад до т. №10
10	11	Далее - 143.9 м на северо-восток до т. №11
11	12	Далее - 109.4 м на северо-восток до т. №12
12	13	Далее - 111.4 м на восток до т. №13
13	14	Далее - 56.0 м на юго-восток до т. №14
14	15	Далее - 48.4 м на юг до т. №15
15	16	Далее - 48.4 м на юг до т. №16
16	17	Далее - 83.1 м на юго-восток до т. №17
17	18	Далее - 70.5 м на юго-восток до т. №18
18	19	Далее - 31.9 м на восток до т. №19
19	20	Далее - 35.4 м на восток до т. №20
20	21	Далее - 29.6 м на восток до т. №21
21	22	Далее - 35.7 м на юго-восток до т. №22
22	23	Далее - 29.0 м на юго-восток до т. №23
23	24	Далее - 11.3 м на юго-восток до т. №24
24	25	Далее - 28.2 м на юго-восток до т. №25
25	26	Далее - 24.4 м на юго-восток до т. №26
26	27	Далее - 3.4 м на северо-восток до т. №27
27	28	Далее - 23.3 м на юго-восток до т. №28
28	29	Далее - 128.1 м на восток до т. №29
29	30	Далее - 42.7 м на восток до т. №30
30	31	Далее - 36.3 м на восток до т. №31
31	32	Далее - 50.6 м на северо-восток до т. №32
32	33	Далее - 26.6 м на северо-восток до т. №33
33	34	Далее - 44.4 м на северо-восток до т. №34
34	35	Далее - 46.1 м на северо-восток до т. №35
35	36	Далее - 83.0 м на северо-восток до т. №36
36	37	Далее - 7.9 м на юго-восток до т. №37
37	38	Далее - 6.4 м на юго-восток до т. №38
38	39	Далее - 36.0 м на северо-восток до т. №39
39	40	Далее - 13.3 м на северо-восток до т. №40
40	41	Далее - 19.3 м на северо-восток до т. №41
41	42	Далее - 34.6 м на север до т. №42
42	43	Далее - 43.2 м на северо-восток до т. №43
43	44	Далее - 29.6 м на северо-восток до т. №44
44	45	Далее - 28.8 м на северо-восток до т. №45
45	46	Далее - 86.8 м на восток до т. №46
46	47	Далее - 5.2 м на восток до т. №47
47	48	Далее - 19.2 м на восток до т. №48
48	49	Далее - 103.2 м на юго-восток до т. №49
49	50	Далее - 71.1 м на юго-восток до т. №50
50	51	Далее - 95.6 м на юго-восток до т. №51
51	52	Далее - 36.9 м на юго-запад до т. №52

52	53	Далее - 15.7 м на юго-восток до т. №53
53	54	Далее - 73.7 м на юго-восток до т. №54
54	55	Далее - 39.1 м на юго-восток до т. №55
55	56	Далее - 14.2 м на юг до т. №56
56	57	Далее - 29.8 м на юго-восток до т. №57
57	58	Далее - 29.8 м на юго-восток до т. №58
58	59	Далее - 72.0 м на юго-восток до т. №59
59	60	Далее - 36.3 м на юг до т. №60
60	61	Далее - 3.0 м на юг до т. №61
61	62	Далее - 5.5 м на юг до т. №62
62	63	Далее - 0.3 м на юго-запад до т. №63
63	64	Далее - 9.5 м на юго-восток до т. №64
64	65	Далее - 0.4 м на юго-запад до т. №65
65	66	Далее - 0.3 м на юго-запад до т. №66
66	67	Далее - 41.8 м на юго-восток до т. №67
67	68	Далее - 68.7 м на юго-запад до т. №68
68	69	Далее - 27.3 м на юго-запад до т. №69
69	70	Далее - 58.5 м на юго-запад до т. №70
70	71	Далее - 203.9 м на юго-запад до т. №71
71	72	Далее - 137.9 м на юго-запад до т. №72
72	73	Далее - 29.4 м на северо-запад до т. №73
73	74	Далее - 15.2 м на юго-запад до т. №74
74	75	Далее - 6.2 м на юго-запад до т. №75
75	76	Далее - 23.3 м на юго-запад до т. №76
76	77	Далее - 22.4 м на юго-запад до т. №77
77	78	Далее - 26.9 м на юго-запад до т. №78
78	79	Далее - 33.5 м на юго-восток до т. №79
79	80	Далее - 21.1 м на юго-запад до т. №80
80	81	Далее - 12.4 м на запад до т. №81
81	82	Далее - 10.7 м на юго-запад до т. №82
82	83	Далее - 56.8 м на юго-запад до т. №83
83	84	Далее - 36.1 м на юго-запад до т. №84
84	85	Далее - 18.6 м на юго-запад до т. №85
85	86	Далее - 61.1 м на запад до т. №86
86	87	Далее - 47.9 м на северо-запад до т. №87
87	88	Далее - 22.5 м на северо-запад до т. №88
88	89	Далее - 57.2 м на северо-запад до т. №89
89	90	Далее - 107.9 м на запад до т. №90
90	91	Далее - 70.9 м на запад до т. №91
91	92	Далее - 86.5 м на северо-запад до т. №92
92	93	Далее - 38.7 м на юго-запад до т. №93
93	94	Далее - 38.4 м на юго-запад до т. №94
94	95	Далее - 28.4 м на юг до т. №95
95	96	Далее - 166.8 м на юг до т. №96
96	97	Далее - 149.6 м на юго-запад до т. №97
97	98	Далее - 164.8 м на юго-запад до т. №98
98	99	Далее - 23.8 м на юг до т. №99
99	100	Далее - 138.8 м на юго-запад до т. №100
100	101	Далее - 104.9 м на запад до т. №101
101	102	Далее - 158.5 м на северо-запад до т. №102
102	103	Далее - 42.7 м на северо-запад до т. №103
103	104	Далее - 138.0 м на северо-запад до т. №104
104	105	Далее - 136.6 м на северо-запад до т. №105
105	106	Далее - 122.7 м на запад до т. №106
106	107	Далее - 46.7 м на северо-запад до т. №107
107	108	Далее - 208.5 м на северо-запад до т. №108

108	109	Далее - 143.0 м на северо-запад до т. №109
109	1	Далее - 101.8 м на северо-запад до т. №1
-	-	-
110	111	Далее - 2.6 м на север до т. №111
111	112	Далее - 6.2 м на северо-восток до т. №112
112	113	Далее - 4.1 м на северо-восток до т. №113
113	114	Далее - 3.0 м на восток до т. №114
114	115	Далее - 4.4 м на восток до т. №115
115	116	Далее - 3.3 м на юго-восток до т. №116
116	117	Далее - 8.1 м на юго-восток до т. №117
117	118	Далее - 7.6 м на юг до т. №118
118	119	Далее - 5.8 м на юг до т. №119
119	120	Далее - 8.6 м на юг до т. №120
120	121	Далее - 2.0 м на юго-запад до т. №121
121	122	Далее - 2.3 м на юго-запад до т. №122
122	123	Далее - 1.5 м на запад до т. №123
123	124	Далее - 2.3 м на северо-запад до т. №124
124	125	Далее - 2.9 м на север до т. №125
125	126	Далее - 3.5 м на север до т. №126
126	127	Далее - 9.6 м на северо-запад до т. №127
127	128	Далее - 4.2 м на северо-запад до т. №128
128	110	Далее - 3.5 м на северо-запад до т. №110
-	-	-
129	130	Далее - 23.4 м на северо-восток до т. №130
130	131	Далее - 1.6 м на юго-восток до т. №131
131	132	Далее - 22.0 м на северо-восток до т. №132
132	133	Далее - 32.3 м на юго-восток до т. №133
133	134	Далее - 25.6 м на северо-восток до т. №134
134	135	Далее - 17.2 м на юго-восток до т. №135
135	136	Далее - 23.6 м на северо-восток до т. №136
136	137	Далее - 57.5 м на северо-запад до т. №137
137	138	Далее - 23.0 м на северо-восток до т. №138
138	139	Далее - 137.8 м на юго-восток до т. №139
139	140	Далее - 15.0 м на юго-запад до т. №140
140	141	Далее - 4.2 м на северо-запад до т. №141
141	142	Далее - 2.7 м на юго-запад до т. №142
142	143	Далее - 2.3 м на северо-запад до т. №143
143	144	Далее - 5.4 м на юго-запад до т. №144
144	145	Далее - 4.2 м на юго-восток до т. №145
145	146	Далее - 5.9 м на юго-запад до т. №146
146	147	Далее - 12.1 м на юго-запад до т. №147
147	148	Далее - 1.9 м на юго-запад до т. №148
148	149	Далее - 3.4 м на юго-запад до т. №149
149	150	Далее - 9.1 м на юго-запад до т. №150
150	151	Далее - 13.7 м на юго-запад до т. №151
151	152	Далее - 1.6 м на северо-запад до т. №152
152	153	Далее - 27.0 м на юго-запад до т. №153
153	154	Далее - 24.0 м на юго-запад до т. №154
154	129	Далее - 131.2 м на северо-запад до т. №129
-	-	-
155	156	Далее - 0.2 м на север до т. №156
156	157	Далее - 0.3 м на восток до т. №157
157	158	Далее - 0.2 м на юг до т. №158
158	155	Далее - 0.3 м на запад до т. №155
-	-	-
159	160	Далее - 0.2 м на север до т. №160

160	161	Далее - 0.3 м на восток до т. №161
161	162	Далее - 0.2 м на юг до т. №162
162	159	Далее - 0.3 м на запад до т. №159
-	-	-
163	164	Далее - 0.2 м на север до т. №164
164	165	Далее - 0.3 м на восток до т. №165
165	166	Далее - 0.2 м на юг до т. №166
166	163	Далее - 0.3 м на запад до т. №163
-	-	-
167	168	Далее - 0.2 м на северо-восток до т. №168
168	169	Далее - 0.3 м на юго-восток до т. №169
169	170	Далее - 3.3 м на юго-восток до т. №170
170	171	Далее - 0.3 м на восток до т. №171
171	172	Далее - 0.2 м на юго-запад до т. №172
172	173	Далее - 0.3 м на северо-запад до т. №173
173	174	Далее - 3.3 м на северо-запад до т. №174
174	167	Далее - 0.3 м на запад до т. №167
-	-	-
175	176	Далее - 0.2 м на северо-восток до т. №176
176	177	Далее - 0.3 м на юго-восток до т. №177
177	178	Далее - 0.2 м на юго-запад до т. №178
178	175	Далее - 0.3 м на северо-запад до т. №175
-	-	-
179	180	Далее - 0.2 м на север до т. №180
180	181	Далее - 0.2 м на восток до т. №181
181	182	Далее - 4.1 м на восток до т. №182
182	183	Далее - 0.3 м на восток до т. №183
183	184	Далее - 0.2 м на юг до т. №184
184	185	Далее - 0.3 м на запад до т. №185
185	186	Далее - 4.1 м на запад до т. №186
186	179	Далее - 0.3 м на запад до т. №179
-	-	-
187	188	Далее - 0.3 м на восток до т. №188
188	189	Далее - 0.2 м на юг до т. №189
189	190	Далее - 0.3 м на запад до т. №190
190	187	Далее - 0.2 м на север до т. №187
-	-	-
191	192	Далее - 0.3 м на восток до т. №192
192	193	Далее - 0.2 м на юг до т. №193
193	194	Далее - 0.2 м на запад до т. №194
194	191	Далее - 0.2 м на север до т. №191
-	-	-
195	196	Далее - 0.2 м на восток до т. №196
196	197	Далее - 0.3 м на юг до т. №197
197	198	Далее - 3.3 м на юг до т. №198
198	199	Далее - 0.3 м на юг до т. №199
199	200	Далее - 0.2 м на запад до т. №200
200	201	Далее - 0.3 м на север до т. №201
201	202	Далее - 3.3 м на север до т. №202
202	195	Далее - 0.3 м на север до т. №195
-	-	-
203	204	Далее - 0.2 м на северо-восток до т. №204
204	205	Далее - 0.3 м на юго-восток до т. №205
205	206	Далее - 2.5 м на юго-восток до т. №206
206	207	Далее - 0.3 м на юго-восток до т. №207
207	208	Далее - 0.2 м на юго-запад до т. №208

208	209	Далее - 0.3 м на северо-запад до т. №209
209	210	Далее - 2.5 м на северо-запад до т. №210
210	203	Далее - 0.3 м на северо-запад до т. №203
–	–	–
211	212	Далее - 0.2 м на северо-восток до т. №212
212	213	Далее - 0.2 м на юго-восток до т. №213
213	214	Далее - 0.2 м на юго-запад до т. №214
214	211	Далее - 0.3 м на северо-запад до т. №211
–	–	–
215	216	Далее - 0.2 м на северо-восток до т. №216
216	217	Далее - 0.3 м на юго-восток до т. №217
217	218	Далее - 0.2 м на юго-запад до т. №218
218	215	Далее - 0.3 м на северо-запад до т. №215
–	–	–
219	220	Далее - 0.2 м на северо-восток до т. №220
220	221	Далее - 0.3 м на юго-восток до т. №221
221	222	Далее - 0.2 м на юго-запад до т. №222
222	219	Далее - 0.3 м на северо-запад до т. №219
–	–	–
223	224	Далее - 0.2 м на северо-восток до т. №224
224	225	Далее - 0.3 м на юго-восток до т. №225
225	226	Далее - 0.2 м на юго-запад до т. №226
226	223	Далее - 0.3 м на северо-запад до т. №223
–	–	–
227	228	Далее - 0.2 м на северо-восток до т. №228
228	229	Далее - 0.2 м на юго-восток до т. №229
229	230	Далее - 0.2 м на юго-запад до т. №230
230	227	Далее - 0.3 м на северо-запад до т. №227
–	–	–
231	232	Далее - 0.3 м на северо-восток до т. №232
232	233	Далее - 4.6 м на северо-восток до т. №233
233	234	Далее - 0.3 м на северо-восток до т. №234
234	235	Далее - 0.2 м на юго-восток до т. №235
235	236	Далее - 0.3 м на юго-запад до т. №236
236	237	Далее - 4.6 м на юго-запад до т. №237
237	238	Далее - 0.3 м на юго-запад до т. №238
238	231	Далее - 0.2 м на северо-запад до т. №231
–	–	–
239	240	Далее - 0.3 м на северо-восток до т. №240
240	241	Далее - 0.2 м на юго-восток до т. №241
241	242	Далее - 0.3 м на юго-запад до т. №242
242	239	Далее - 0.2 м на северо-запад до т. №239
–	–	–
243	244	Далее - 0.3 м на северо-восток до т. №244
244	245	Далее - 0.2 м на юго-восток до т. №245
245	246	Далее - 0.3 м на юго-запад до т. №246
246	243	Далее - 0.2 м на северо-запад до т. №243
–	–	–
247	248	Далее - 0.3 м на северо-восток до т. №248
248	249	Далее - 0.2 м на юго-восток до т. №249
249	250	Далее - 0.3 м на юго-запад до т. №250
250	247	Далее - 0.2 м на северо-запад до т. №247
–	–	–
251	252	Далее - 0.3 м на северо-восток до т. №252
252	253	Далее - 0.2 м на юго-восток до т. №253
253	254	Далее - 0.3 м на юго-запад до т. №254




254	251	Далее - 0.2 м на северо-запад до т. №251
–	–	–
255	256	Далее - 0.3 м на северо-восток до т. №256
256	257	Далее - 0.2 м на юго-восток до т. №257
257	258	Далее - 0.3 м на юго-запад до т. №258
258	255	Далее - 0.2 м на северо-запад до т. №255
–	–	–
259	260	Далее - 0.3 м на северо-восток до т. №260
260	261	Далее - 0.2 м на юго-восток до т. №261
261	262	Далее - 0.3 м на юго-запад до т. №262
262	259	Далее - 0.2 м на северо-запад до т. №259
–	–	–
263	264	Далее - 0.2 м на северо-восток до т. №264
264	265	Далее - 0.3 м на юго-восток до т. №265
265	266	Далее - 4.8 м на юго-восток до т. №266
266	267	Далее - 0.3 м на юго-восток до т. №267
267	268	Далее - 0.2 м на юго-запад до т. №268
268	269	Далее - 0.3 м на северо-запад до т. №269
269	270	Далее - 4.8 м на северо-запад до т. №270
270	263	Далее - 0.3 м на северо-запад до т. №263
–	–	–
271	272	Далее - 0.3 м на восток до т. №272
272	273	Далее - 0.2 м на юг до т. №273
273	274	Далее - 0.3 м на запад до т. №274
274	271	Далее - 0.2 м на север до т. №271
Зона1(2)	–	–
275	276	Далее - 133.0 м на северо-восток до т. №276
276	277	Далее - 245.2 м на север до т. №277
277	278	Далее - 152.4 м на север до т. №278
278	279	Далее - 28.6 м на северо-восток до т. №279
279	280	Далее - 90.2 м на восток до т. №280
280	281	Далее - 100.9 м на юго-восток до т. №281
281	282	Далее - 9.3 м на юго-восток до т. №282
282	283	Далее - 47.6 м на восток до т. №283
283	284	Далее - 15.5 м на восток до т. №284
284	285	Далее - 33.2 м на северо-восток до т. №285
285	286	Далее - 119.2 м на северо-восток до т. №286
286	287	Далее - 6.0 м на северо-восток до т. №287
287	288	Далее - 10.2 м на север до т. №288
288	289	Далее - 8.5 м на север до т. №289
289	290	Далее - 19.4 м на север до т. №290
290	291	Далее - 19.9 м на север до т. №291
291	292	Далее - 4.1 м на северо-запад до т. №292
292	293	Далее - 30.3 м на северо-восток до т. №293
293	294	Далее - 30.6 м на северо-восток до т. №294
294	295	Далее - 47.1 м на юго-восток до т. №295
295	296	Далее - 79.1 м на юго-восток до т. №296
296	297	Далее - 8.4 м на юго-восток до т. №297
297	298	Далее - 25.9 м на юго-восток до т. №298
298	299	Далее - 73.7 м на юго-восток до т. №299
299	300	Далее - 53.0 м на юго-восток до т. №300
300	301	Далее - 16.3 м на юго-восток до т. №301
301	302	Далее - 16.2 м на юго-восток до т. №302
302	303	Далее - 27.5 м на юго-восток до т. №303
303	304	Далее - 24.8 м на юго-восток до т. №304
304	305	Далее - 8.2 м на юго-восток до т. №305

305	306	Далее - 8.1 м на юго-восток до т. №306
306	307	Далее - 7.8 м на юго-восток до т. №307
307	308	Далее - 7.8 м на юго-восток до т. №308
308	309	Далее - 7.8 м на юго-восток до т. №309
309	310	Далее - 7.5 м на юго-восток до т. №310
310	311	Далее - 3.3 м на юго-восток до т. №311
311	312	Далее - 7.6 м на юго-восток до т. №312
312	313	Далее - 8.0 м на юго-восток до т. №313
313	314	Далее - 8.2 м на юго-восток до т. №314
314	315	Далее - 7.9 м на юго-восток до т. №315
315	316	Далее - 7.5 м на юго-восток до т. №316
316	317	Далее - 7.0 м на юг до т. №317
317	318	Далее - 7.1 м на юг до т. №318
318	319	Далее - 7.3 м на юг до т. №319
319	320	Далее - 3.5 м на юг до т. №320
320	321	Далее - 15.8 м на юг до т. №321
321	322	Далее - 7.4 м на юг до т. №322
322	323	Далее - 7.8 м на юг до т. №323
323	324	Далее - 14.2 м на юг до т. №324
324	325	Далее - 3.4 м на юг до т. №325
325	326	Далее - 7.3 м на юг до т. №326
326	327	Далее - 23.0 м на юг до т. №327
327	328	Далее - 7.2 м на юг до т. №328
328	329	Далее - 16.5 м на юг до т. №329
329	330	Далее - 39.7 м на юг до т. №330
330	331	Далее - 11.1 м на юго-восток до т. №331
331	332	Далее - 6.5 м на юг до т. №332
332	333	Далее - 8.3 м на юго-восток до т. №333
333	334	Далее - 8.3 м на юго-восток до т. №334
334	335	Далее - 8.7 м на юго-восток до т. №335
335	336	Далее - 8.3 м на юго-восток до т. №336
336	337	Далее - 24.3 м на юго-восток до т. №337
337	338	Далее - 14.8 м на юго-восток до т. №338
338	339	Далее - 8.4 м на юго-восток до т. №339
339	340	Далее - 26.6 м на юго-восток до т. №340
340	341	Далее - 7.7 м на юго-восток до т. №341
341	342	Далее - 19.1 м на юго-восток до т. №342
342	343	Далее - 15.1 м на юго-восток до т. №343
343	344	Далее - 7.4 м на юго-восток до т. №344
344	345	Далее - 10.4 м на юго-восток до т. №345
345	346	Далее - 7.4 м на юго-восток до т. №346
346	347	Далее - 10.0 м на юго-восток до т. №347
347	348	Далее - 23.7 м на юго-восток до т. №348
348	349	Далее - 9.1 м на юго-восток до т. №349
349	350	Далее - 1.0 м на юго-восток до т. №350
350	351	Далее - 6.9 м на юго-восток до т. №351
351	352	Далее - 64.1 м на юго-восток до т. №352
352	353	Далее - 21.1 м на юго-восток до т. №353
353	354	Далее - 8.9 м на юго-восток до т. №354
354	355	Далее - 27.2 м на юго-восток до т. №355
355	356	Далее - 27.6 м на юго-восток до т. №356
356	357	Далее - 45.6 м на юго-восток до т. №357
357	358	Далее - 0.5 м на юго-запад до т. №358
358	359	Далее - 3.9 м на юго-запад до т. №359
359	360	Далее - 49.8 м на юго-запад до т. №360
360	361	Далее - 101.5 м на юго-восток до т. №361

361	362	Далее - 51.8 м на северо-восток до т. №362
362	363	Далее - 4.7 м на северо-восток до т. №363
363	364	Далее - 102.3 м на юг до т. №364
364	365	Далее - 17.7 м на юг до т. №365
365	366	Далее - 67.3 м на юг до т. №366
366	367	Далее - 20.8 м на юг до т. №367
367	368	Далее - 8.5 м на юг до т. №368
368	369	Далее - 26.8 м на юг до т. №369
369	370	Далее - 18.6 м на юг до т. №370
370	371	Далее - 5.1 м на юго-запад до т. №371
371	372	Далее - 20.2 м на юго-запад до т. №372
372	373	Далее - 67.5 м на юго-запад до т. №373
373	374	Далее - 171.7 м на север до т. №374
374	375	Далее - 192.1 м на север до т. №375
375	376	Далее - 157.8 м на северо-запад до т. №376
376	377	Далее - 114.9 м на северо-запад до т. №377
377	378	Далее - 123.2 м на северо-запад до т. №378
378	379	Далее - 75.5 м на запад до т. №379
379	380	Далее - 66.7 м на запад до т. №380
380	381	Далее - 98.3 м на запад до т. №381
381	382	Далее - 79.1 м на юг до т. №382
382	383	Далее - 70.9 м на юго-запад до т. №383
383	384	Далее - 41.2 м на юго-запад до т. №384
384	385	Далее - 33.0 м на юго-запад до т. №385
385	386	Далее - 60.2 м на юго-запад до т. №386
386	387	Далее - 43.3 м на запад до т. №387
387	388	Далее - 4.1 м на юго-восток до т. №388
388	389	Далее - 29.4 м на запад до т. №389
389	390	Далее - 5.5 м на северо-запад до т. №390
390	391	Далее - 65.5 м на запад до т. №391
391	392	Далее - 73.0 м на запад до т. №392
392	393	Далее - 38.4 м на запад до т. №393
393	394	Далее - 90.6 м на северо-запад до т. №394
394	395	Далее - 80.7 м на запад до т. №395
395	396	Далее - 36.8 м на запад до т. №396
396	275	Далее - 64.1 м на северо-запад до т. №275
–	–	–
397	398	Далее - 2.9 м на северо-восток до т. №398
398	399	Далее - 0.2 м на юго-восток до т. №399
399	400	Далее - 2.9 м на юго-запад до т. №400
400	397	Далее - 0.2 м на север до т. №397
–	–	–
401	402	Далее - 0.2 м на восток до т. №402
402	403	Далее - 0.3 м на юг до т. №403
403	404	Далее - 3.7 м на юг до т. №404
404	405	Далее - 0.3 м на юг до т. №405
405	406	Далее - 0.2 м на запад до т. №406
406	407	Далее - 0.2 м на север до т. №407
407	408	Далее - 3.7 м на север до т. №408
408	401	Далее - 0.3 м на север до т. №401
–	–	–
409	410	Далее - 0.3 м на северо-восток до т. №410
410	411	Далее - 3.8 м на северо-восток до т. №411
411	412	Далее - 0.3 м на северо-восток до т. №412
412	413	Далее - 0.2 м на юго-восток до т. №413
413	414	Далее - 0.3 м на юго-запад до т. №414

414	415	Далее - 3.8 м на юго-запад до т. №415
415	416	Далее - 0.3 м на юго-запад до т. №416
416	409	Далее - 0.2 м на северо-запад до т. №409
-	-	-
417	418	Далее - 0.2 м на север до т. №418
418	419	Далее - 0.3 м на восток до т. №419
419	420	Далее - 0.2 м на юг до т. №420
420	417	Далее - 0.3 м на запад до т. №417
-	-	-
421	422	Далее - 0.2 м на север до т. №422
422	423	Далее - 0.3 м на восток до т. №423
423	424	Далее - 3.3 м на восток до т. №424
424	425	Далее - 0.3 м на восток до т. №425
425	426	Далее - 0.2 м на юг до т. №426
426	427	Далее - 0.3 м на запад до т. №427
427	428	Далее - 3.3 м на запад до т. №428
428	421	Далее - 0.3 м на запад до т. №421
-	-	-
429	430	Далее - 0.3 м на северо-восток до т. №430
430	431	Далее - 3.2 м на северо-восток до т. №431
431	432	Далее - 0.3 м на северо-восток до т. №432
432	433	Далее - 0.2 м на юго-восток до т. №433
433	434	Далее - 0.2 м на юго-запад до т. №434
434	435	Далее - 3.2 м на юго-запад до т. №435
435	436	Далее - 0.3 м на юго-запад до т. №436
436	429	Далее - 0.2 м на северо-запад до т. №429
-	-	-
437	438	Далее - 0.3 м на северо-восток до т. №438
438	439	Далее - 0.2 м на юго-восток до т. №439
439	440	Далее - 0.3 м на юго-запад до т. №440
440	437	Далее - 0.2 м на северо-запад до т. №437
-	-	-
441	442	Далее - 0.3 м на северо-восток до т. №442
442	443	Далее - 0.2 м на юго-восток до т. №443
443	444	Далее - 0.3 м на юго-запад до т. №444
444	441	Далее - 0.2 м на северо-запад до т. №441
-	-	-
445	446	Далее - 0.3 м на северо-восток до т. №446
446	447	Далее - 0.2 м на юго-восток до т. №447
447	448	Далее - 0.3 м на юго-запад до т. №448
448	445	Далее - 0.2 м на северо-запад до т. №445
-	-	-
449	450	Далее - 0.3 м на северо-восток до т. №450
450	451	Далее - 0.2 м на юго-восток до т. №451
451	452	Далее - 0.3 м на юго-запад до т. №452
452	449	Далее - 0.2 м на северо-запад до т. №449
-	-	-
453	454	Далее - 3.9 м на северо-восток до т. №454
454	455	Далее - 0.2 м на юго-восток до т. №455
455	456	Далее - 4.0 м на юго-запад до т. №456
456	453	Далее - 0.2 м на северо-запад до т. №453

Условные обозначения:

-  Изменяемая граница территориальной зоны Ж1 (Зона застройки малоэтажными жилыми домами)
-  Граница земельных участков из базы ЕГРН
-  Характерные точки объекта



Масштаб 1:2500

ОПИСАНИЕ МЕСТОПОЛОЖЕНИЯ ГРАНИЦ

Описание местоположения границы территориальной зоны Ж1 (Зона застройки малоэтажными жилыми домами) город Киров муниципального образования "Городское поселение "Город Киров"" муниципального района "Город Киров и Кировский район" Калужской области
(наименование объекта, местоположение границ которого описано (далее - объект))

Раздел 1

Сведения об объекте		
№ п/п	Характеристики объекта	Описание характеристик
1	2	3
1	Местоположение объекта	город Киров муниципального образования "Городское поселение "Город Киров"" муниципального района "Город Киров и Кировский район" Калужской области. Граница территориальной зоны Ж1 (Зона застройки малоэтажными жилыми домами)
2	Площадь объекта +/- величина погрешности определения площади (Р+/- Дельта Р)	790972 кв.м ± 1802 кв.м
3	Иные характеристики объекта	—

Раздел 3

Сведения о местоположении измененных (уточненных) границ объекта							
1. Система координат <u>40.1</u>							
2. Сведения о характерных точках границ объекта							
Обозначение характерных точек границ	Существующие координаты, м		Измененные (уточненные) координаты, м		Метод определения координат характерной точки	Средняя квадратическая погрешность положения характерной точки (Mt), м	Описание обозначения точки на местности (при наличии)
	X	Y	X	Y			
1	2	3	4	5	6	7	8
—	—	—	—	—	—	—	—
3. Сведения о характерных точках части (частей) границы объекта							
1	385227.70	1170676.02	385227.70	1170676.02	Картометрический метод	1.00	—
2	385236.65	1170702.48	385236.65	1170702.48	Картометрический метод	1.00	—
3	385250.49	1170727.67	385250.49	1170727.67	Картометрический метод	1.00	—
4	385282.79	1170704.74	385282.79	1170704.74	Картометрический метод	1.00	—
5	385346.10	1170807.51	385346.10	1170807.51	Картометрический метод	1.00	—
6	385376.77	1170854.98	385376.77	1170854.98	Картометрический метод	1.00	—
7	385383.63	1170870.35	385383.63	1170870.35	Картометрический метод	1.00	—
8	385388.89	1170878.77	385388.89	1170878.77	Картометрический метод	1.00	—
9	385463.76	1171023.22	385463.76	1171023.22	Картометрический метод	1.00	—
10	385484.04	1171070.73	385484.04	1171070.73	Картометрический метод	1.00	—

11	385542.16	1171044.96	385542.16	1171044.96	Картометрический метод	1.00	–
12	385567.33	1171039.16	385567.33	1171039.16	Картометрический метод	1.00	–
13	385644.12	1171185.62	385644.12	1171185.62	Картометрический метод	1.00	–
14	385679.62	1171312.39	385679.62	1171312.39	Картометрический метод	1.00	–
15	385666.23	1171410.68	385666.23	1171410.68	Картометрический метод	1.00	–
16	384894.61	1171693.34	384894.61	1171693.34	Картометрический метод	1.00	–
17	384719.26	1171719.10	384719.26	1171719.10	Картометрический метод	1.00	–
18	384676.48	1171553.16	384676.48	1171553.16	Картометрический метод	1.00	–
19	384623.96	1171473.02	384623.96	1171473.02	Картометрический метод	1.00	–
20	384611.90	1171459.19	384630.79	1171480.84	Картометрический метод	1.00	–
21	384602.86	1171443.12	384633.79	1171483.26	Картометрический метод	1.00	–
22	384604.08	1171442.64	384638.67	1171485.83	Картометрический метод	1.00	–
23	384588.00	1171417.58	384654.04	1171473.91	Картометрический метод	1.00	–
24	384585.11	1171418.36	384650.54	1171467.25	Картометрический метод	1.00	–
25	384581.70	1171418.07	384635.27	1171437.82	Картометрический метод	1.00	–
26	384574.17	1171412.61	384633.28	1171431.34	Картометрический метод	1.00	–
27	384559.20	1171385.21	384604.08	1171442.64	Картометрический метод	1.00	–
28	384554.73	1171365.66	384588.02	1171417.58	Картометрический метод	1.00	–
29	384536.42	1171337.09	384602.50	1171413.63	Картометрический метод	1.00	–
30	384477.30	1171211.25	384601.21	1171409.98	Картометрический метод	1.00	–
31	384461.68	1171207.55	384606.87	1171408.21	Картометрический метод	1.00	–
32	384449.25	1171185.07	384602.17	1171393.97	Картометрический метод	1.00	–
33	384434.88	1171172.11	384598.96	1171392.66	Картометрический метод	1.00	–
34	384458.80	1171178.59	384577.30	1171324.28	Картометрический метод	1.00	–
35	384361.83	1171084.55	384547.01	1171331.83	Картометрический метод	1.00	–
36	384370.09	1171081.22	384554.73	1171365.65	Картометрический метод	1.00	–
37	384395.11	1171073.14	384536.42	1171337.09	Картометрический метод	1.00	–
38	384403.40	1171070.65	384477.30	1171211.25	Картометрический метод	1.00	–
39	384423.19	1171064.05	384461.68	1171207.55	Картометрический метод	1.00	–
40	384523.15	1171031.34	384449.25	1171185.07	Картометрический метод	1.00	–
41	384542.53	1171024.18	384434.87	1171172.10	Картометрический метод	1.00	–
42	384624.85	1170994.45	384458.80	1171178.59	Картометрический метод	1.00	–
43	384633.97	1170990.84	384361.83	1171084.55	Картометрический метод	1.00	–
44	384642.78	1170986.76	384370.09	1171081.22	Картометрический метод	1.00	–

45	384651.38	1170981.87	384395.11	1171073.14	Картометрический метод	1.00	–
46	384655.43	1170979.33	384403.40	1171070.65	Картометрический метод	1.00	–
47	384740.11	1170921.57	384423.19	1171064.05	Картометрический метод	1.00	–
48	384764.69	1170904.59	384523.15	1171031.34	Картометрический метод	1.00	–
49	384774.43	1170898.06	384542.53	1171024.18	Картометрический метод	1.00	–
50	384792.12	1170887.05	384624.85	1170994.45	Картометрический метод	1.00	–
51	384810.43	1170876.66	384633.97	1170990.84	Картометрический метод	1.00	–
52	384865.99	1170844.04	384642.78	1170986.76	Картометрический метод	1.00	–
53	384871.64	1170840.94	384651.38	1170981.87	Картометрический метод	1.00	–
54	384872.91	1170840.12	384655.43	1170979.33	Картометрический метод	1.00	–
55	384880.16	1170835.73	384740.11	1170921.57	Картометрический метод	1.00	–
56	384886.01	1170832.39	384764.69	1170904.59	Картометрический метод	1.00	–
57	384891.66	1170829.25	384774.43	1170898.06	Картометрический метод	1.00	–
58	384900.46	1170824.36	384792.12	1170887.05	Картометрический метод	1.00	–
59	384903.28	1170822.86	384810.43	1170876.66	Картометрический метод	1.00	–
60	384908.98	1170819.83	384865.99	1170844.04	Картометрический метод	1.00	–
61	384915.20	1170816.87	384871.64	1170840.94	Картометрический метод	1.00	–
62	384925.07	1170812.09	384872.91	1170840.12	Картометрический метод	1.00	–
63	384931.83	1170808.45	384880.16	1170835.73	Картометрический метод	1.00	–
64	384944.83	1170801.22	384886.01	1170832.39	Картометрический метод	1.00	–
65	384962.12	1170792.47	384891.66	1170829.25	Картометрический метод	1.00	–
66	384968.95	1170788.70	384900.46	1170824.36	Картометрический метод	1.00	–
67	384992.59	1170775.06	384903.28	1170822.86	Картометрический метод	1.00	–
68	385011.40	1170762.67	384908.98	1170819.83	Картометрический метод	1.00	–
69	385019.86	1170757.65	384915.20	1170816.87	Картометрический метод	1.00	–
70	385032.26	1170750.49	384925.07	1170812.09	Картометрический метод	1.00	–
71	385039.15	1170746.69	384931.83	1170808.45	Картометрический метод	1.00	–
72	385046.36	1170742.93	384944.83	1170801.22	Картометрический метод	1.00	–
73	385053.51	1170739.46	384962.12	1170792.47	Картометрический метод	1.00	–
74	385060.52	1170736.41	384968.95	1170788.70	Картометрический метод	1.00	–
75	385067.78	1170733.39	384992.59	1170775.06	Картометрический метод	1.00	–
76	385075.17	1170730.65	385011.40	1170762.67	Картометрический метод	1.00	–
77	385082.79	1170727.98	385019.86	1170757.65	Картометрический метод	1.00	–
78	385086.22	1170726.89	385032.26	1170750.49	Картометрический метод	1.00	–

79	385100.90	1170721.87	385039.15	1170746.69	Картометрический метод	1.00	–
80	385115.26	1170717.20	385046.36	1170742.93	Картометрический метод	1.00	–
81	385129.47	1170711.99	385053.51	1170739.46	Картометрический метод	1.00	–
82	385136.20	1170709.38	385060.52	1170736.41	Картометрический метод	1.00	–
83	385150.56	1170704.34	385067.78	1170733.39	Картометрический метод	1.00	–
84	385164.77	1170698.97	385075.17	1170730.65	Картометрический метод	1.00	–
85	385167.63	1170698.05	385082.79	1170727.98	Картометрический метод	1.00	–
86	385181.44	1170692.80	385086.22	1170726.89	Картометрический метод	1.00	–
87	385188.27	1170690.36	385100.90	1170721.87	Картометрический метод	1.00	–
88	385195.47	1170687.50	385115.26	1170717.20	Картометрический метод	1.00	–
89	385210.03	1170682.36	385129.47	1170711.99	Картометрический метод	1.00	–
90	385213.40	1170681.25	385136.20	1170709.38	Картометрический метод	1.00	–
91	385220.59	1170678.71	385150.56	1170704.34	Картометрический метод	1.00	–
92	385227.70	1170676.02	385164.77	1170698.97	Картометрический метод	1.00	–
93	–	–	385167.63	1170698.05	Картометрический метод	1.00	–
94	–	–	385181.44	1170692.80	Картометрический метод	1.00	–
95	–	–	385188.27	1170690.36	Картометрический метод	1.00	–
96	–	–	385195.47	1170687.50	Картометрический метод	1.00	–
97	–	–	385210.03	1170682.36	Картометрический метод	1.00	–
98	–	–	385213.40	1170681.25	Картометрический метод	1.00	–
99	–	–	385220.59	1170678.71	Картометрический метод	1.00	–
1	–	–	385227.70	1170676.02	Картометрический метод	1.00	–
–	–	–	–	–	–	–	–
100	–	–	384994.60	1170891.33	Картометрический метод	1.00	–
101	–	–	384994.85	1170891.36	Картометрический метод	1.00	–
102	–	–	384994.83	1170891.56	Картометрический метод	1.00	–
103	–	–	384994.58	1170891.53	Картометрический метод	1.00	–
100	–	–	384994.60	1170891.33	Картометрический метод	1.00	–
–	–	–	–	–	–	–	–
104	–	–	384954.12	1171260.09	Картометрический метод	1.00	–
105	–	–	384954.32	1171260.10	Картометрический метод	1.00	–
106	–	–	384954.30	1171260.38	Картометрический метод	1.00	–
107	–	–	384954.04	1171264.41	Картометрический метод	1.00	–
108	–	–	384954.03	1171264.65	Картометрический метод	1.00	–
109	–	–	384953.83	1171264.64	Картометрический метод	1.00	–

110	–	–	384953.84	1171264.39	Картометрический метод	1.00	–
111	–	–	384954.10	1171260.37	Картометрический метод	1.00	–
104	–	–	384954.12	1171260.09	Картометрический метод	1.00	–
–	–	–	–	–	–	–	–
112	–	–	384986.26	1170968.49	Картометрический метод	1.00	–
113	–	–	384986.51	1170968.51	Картометрический метод	1.00	–
114	–	–	384986.49	1170968.71	Картометрический метод	1.00	–
115	–	–	384986.24	1170968.68	Картометрический метод	1.00	–
112	–	–	384986.26	1170968.49	Картометрический метод	1.00	–
–	–	–	–	–	–	–	–
116	–	–	384977.20	1171050.02	Картометрический метод	1.00	–
117	–	–	384977.45	1171050.04	Картометрический метод	1.00	–
118	–	–	384977.43	1171050.24	Картометрический метод	1.00	–
119	–	–	384977.18	1171050.22	Картометрический метод	1.00	–
116	–	–	384977.20	1171050.02	Картометрический метод	1.00	–
–	–	–	–	–	–	–	–
120	–	–	384962.62	1171183.29	Картометрический метод	1.00	–
121	–	–	384962.87	1171183.32	Картометрический метод	1.00	–
122	–	–	384962.84	1171183.52	Картометрический метод	1.00	–
123	–	–	384962.60	1171183.49	Картометрический метод	1.00	–
120	–	–	384962.62	1171183.29	Картометрический метод	1.00	–
–	–	–	–	–	–	–	–
124	–	–	385001.03	1170834.23	Картометрический метод	1.00	–
125	–	–	385001.27	1170834.26	Картометрический метод	1.00	–
126	–	–	385001.25	1170834.46	Картометрический метод	1.00	–
127	–	–	385001.01	1170834.43	Картометрический метод	1.00	–
124	–	–	385001.03	1170834.23	Картометрический метод	1.00	–
–	–	–	–	–	–	–	–
128	–	–	384971.17	1171103.47	Картометрический метод	1.00	–
129	–	–	384971.41	1171103.50	Картометрический метод	1.00	–
130	–	–	384971.39	1171103.70	Картометрический метод	1.00	–
131	–	–	384971.14	1171103.67	Картометрический метод	1.00	–
128	–	–	384971.17	1171103.47	Картометрический метод	1.00	–

Текстовое описание местоположения границ объекта		
Прохождение границы		Описание прохождения границы
от точки	до точки	
1	2	3
1	2	Далее - 27.9 м на восток до т. №2
2	3	Далее - 28.7 м на северо-восток до т. №3
3	4	Далее - 39.6 м на северо-запад до т. №4
4	5	Далее - 120.7 м на северо-восток до т. №5
5	6	Далее - 56.5 м на северо-восток до т. №6
6	7	Далее - 16.8 м на северо-восток до т. №7
7	8	Далее - 9.9 м на северо-восток до т. №8
8	9	Далее - 162.7 м на северо-восток до т. №9
9	10	Далее - 51.7 м на северо-восток до т. №10
10	11	Далее - 63.6 м на северо-запад до т. №11
11	12	Далее - 25.8 м на север до т. №12
12	13	Далее - 165.4 м на северо-восток до т. №13
13	14	Далее - 131.7 м на восток до т. №14
14	15	Далее - 99.2 м на восток до т. №15
15	16	Далее - 821.8 м на юг до т. №16
16	17	Далее - 177.2 м на юг до т. №17
17	18	Далее - 171.4 м на запад до т. №18
18	19	Далее - 95.8 м на юго-запад до т. №19
19	20	Далее - 10.4 м на северо-восток до т. №20
20	21	Далее - 3.9 м на северо-восток до т. №21
21	22	Далее - 5.5 м на северо-восток до т. №22
22	23	Далее - 19.4 м на северо-запад до т. №23
23	24	Далее - 7.5 м на юго-запад до т. №24
24	25	Далее - 33.2 м на юго-запад до т. №25
25	26	Далее - 6.8 м на запад до т. №26
26	27	Далее - 31.3 м на юг до т. №27
27	28	Далее - 29.8 м на юго-запад до т. №28
28	29	Далее - 15.0 м на север до т. №29
29	30	Далее - 3.9 м на запад до т. №30
30	31	Далее - 5.9 м на север до т. №31
31	32	Далее - 15.0 м на запад до т. №32
32	33	Далее - 3.5 м на юг до т. №33
33	34	Далее - 71.7 м на запад до т. №34
34	35	Далее - 31.2 м на юг до т. №35
35	36	Далее - 34.7 м на восток до т. №36
36	37	Далее - 33.9 м на юго-запад до т. №37
37	38	Далее - 139.0 м на юго-запад до т. №38
38	39	Далее - 16.1 м на юг до т. №39
39	40	Далее - 25.7 м на юго-запад до т. №40
40	41	Далее - 19.4 м на юго-запад до т. №41
41	42	Далее - 24.8 м на север до т. №42
42	43	Далее - 135.1 м на юго-запад до т. №43
43	44	Далее - 8.9 м на север до т. №44
44	45	Далее - 26.3 м на север до т. №45
45	46	Далее - 8.7 м на север до т. №46
46	47	Далее - 20.9 м на север до т. №47
47	48	Далее - 105.2 м на север до т. №48
48	49	Далее - 20.7 м на север до т. №49
49	50	Далее - 87.5 м на север до т. №50
50	51	Далее - 9.8 м на север до т. №51
51	52	Далее - 9.7 м на северо-запад до т. №52
52	53	Далее - 9.9 м на северо-запад до т. №53

53	54	Далее - 4.8 м на северо-запад до т. №54
54	55	Далее - 102.5 м на северо-запад до т. №55
55	56	Далее - 29.9 м на северо-запад до т. №56
56	57	Далее - 11.7 м на северо-запад до т. №57
57	58	Далее - 20.8 м на северо-запад до т. №58
58	59	Далее - 21.1 м на северо-запад до т. №59
59	60	Далее - 64.4 м на северо-запад до т. №60
60	61	Далее - 6.4 м на северо-запад до т. №61
61	62	Далее - 1.5 м на северо-запад до т. №62
62	63	Далее - 8.5 м на северо-запад до т. №63
63	64	Далее - 6.7 м на северо-запад до т. №64
64	65	Далее - 6.5 м на северо-запад до т. №65
65	66	Далее - 10.1 м на северо-запад до т. №66
66	67	Далее - 3.2 м на северо-запад до т. №67
67	68	Далее - 6.5 м на северо-запад до т. №68
68	69	Далее - 6.9 м на северо-запад до т. №69
69	70	Далее - 11.0 м на северо-запад до т. №70
70	71	Далее - 7.7 м на северо-запад до т. №71
71	72	Далее - 14.9 м на северо-запад до т. №72
72	73	Далее - 19.4 м на северо-запад до т. №73
73	74	Далее - 7.8 м на северо-запад до т. №74
74	75	Далее - 27.3 м на северо-запад до т. №75
75	76	Далее - 22.5 м на северо-запад до т. №76
76	77	Далее - 9.8 м на северо-запад до т. №77
77	78	Далее - 14.3 м на северо-запад до т. №78
78	79	Далее - 7.9 м на северо-запад до т. №79
79	80	Далее - 8.1 м на северо-запад до т. №80
80	81	Далее - 8.0 м на северо-запад до т. №81
81	82	Далее - 7.6 м на северо-запад до т. №82
82	83	Далее - 7.9 м на северо-запад до т. №83
83	84	Далее - 7.9 м на север до т. №84
84	85	Далее - 8.1 м на север до т. №85
85	86	Далее - 3.6 м на север до т. №86
86	87	Далее - 15.5 м на север до т. №87
87	88	Далее - 15.1 м на север до т. №88
88	89	Далее - 15.1 м на север до т. №89
89	90	Далее - 7.2 м на север до т. №90
90	91	Далее - 15.2 м на север до т. №91
91	92	Далее - 15.2 м на север до т. №92
92	93	Далее - 3.0 м на север до т. №93
93	94	Далее - 14.8 м на север до т. №94
94	95	Далее - 7.3 м на север до т. №95
95	96	Далее - 7.8 м на север до т. №96
96	97	Далее - 15.4 м на север до т. №97
97	98	Далее - 3.5 м на север до т. №98
98	99	Далее - 7.6 м на север до т. №99
99	1	Далее - 7.6 м на север до т. №1
-	-	-
100	101	Далее - 0.3 м на север до т. №101
101	102	Далее - 0.2 м на восток до т. №102
102	103	Далее - 0.3 м на юг до т. №103
103	100	Далее - 0.2 м на запад до т. №100
-	-	-
104	105	Далее - 0.2 м на север до т. №105
105	106	Далее - 0.3 м на восток до т. №106
106	107	Далее - 4.0 м на восток до т. №107

107	108	Далее - 0.2 м на восток до т. №108
108	109	Далее - 0.2 м на юг до т. №109
109	110	Далее - 0.3 м на запад до т. №110
110	111	Далее - 4.0 м на запад до т. №111
111	104	Далее - 0.3 м на запад до т. №104
–	–	–
112	113	Далее - 0.3 м на север до т. №113
113	114	Далее - 0.2 м на восток до т. №114
114	115	Далее - 0.3 м на юг до т. №115
115	112	Далее - 0.2 м на запад до т. №112
–	–	–
116	117	Далее - 0.3 м на север до т. №117
117	118	Далее - 0.2 м на восток до т. №118
118	119	Далее - 0.3 м на юг до т. №119
119	116	Далее - 0.2 м на запад до т. №116
–	–	–
120	121	Далее - 0.3 м на север до т. №121
121	122	Далее - 0.2 м на восток до т. №122
122	123	Далее - 0.2 м на юг до т. №123
123	120	Далее - 0.2 м на запад до т. №120
–	–	–
124	125	Далее - 0.2 м на север до т. №125
125	126	Далее - 0.2 м на восток до т. №126
126	127	Далее - 0.2 м на юг до т. №127
127	124	Далее - 0.2 м на запад до т. №124
–	–	–
128	129	Далее - 0.2 м на север до т. №129
129	130	Далее - 0.2 м на восток до т. №130
130	131	Далее - 0.3 м на юг до т. №131
131	128	Далее - 0.2 м на запад до т. №128

ОПИСАНИЕ МЕСТОПОЛОЖЕНИЯ ГРАНИЦ

Описание местоположения границы территориальной зоны Ж1 (Зона застройки малоэтажными жилыми домами) город Киров муниципального образования "Городское поселение "Город Киров"" муниципального района "Город Киров и Кировский район" Калужской области
(наименование объекта, местоположение границ которого описано (далее - объект))

Раздел 1

Сведения об объекте		
№ п/п	Характеристики объекта	Описание характеристик
1	2	3
1	Местоположение объекта	город Киров муниципального образования "Городское поселение "Город Киров"" муниципального района "Город Киров и Кировский район" Калужской области. Граница территориальной зоны Ж1 (Зона застройки малоэтажными жилыми домами)
2	Площадь объекта +/- величина погрешности определения площади (Р+/- Дельта Р)	323178 кв.м ± 1141 кв.м
3	Иные характеристики объекта	—

Раздел 2

Сведения о местоположении границ объекта					
1. Система координат <u>40.1</u>					
2. Сведения о характерных точках границ объекта					
Обозначение характерных точек границ	Координаты, м		Метод определения координат характерной точки	Средняя квадратическая погрешность положения характерной точки (M _t), м	Описание обозначения точки на местности (при наличии)
	X	Y			
1	2	3	4	5	6
1	382370.62	1173841.34	Картометрический метод	1.00	—
2	382373.10	1173842.83	Картометрический метод	1.00	—
3	382390.75	1173853.40	Картометрический метод	1.00	—
4	382424.66	1173856.96	Картометрический метод	1.00	—
5	382441.92	1173857.65	Картометрический метод	1.00	—
6	382480.64	1173865.68	Картометрический метод	1.00	—
7	382503.42	1173894.68	Картометрический метод	1.00	—
8	382529.37	1173901.49	Картометрический метод	1.00	—
9	382543.71	1173920.17	Картометрический метод	1.00	—
10	382557.62	1173932.33	Картометрический метод	1.00	—
11	382574.99	1173938.41	Картометрический метод	1.00	—
12	382591.93	1173934.07	Картометрический метод	1.00	—

			метод		
13	382594.66	1173926.57	Картометрический метод	1.00	–
14	382613.45	1173916.48	Картометрический метод	1.00	–
15	382624.52	1173917.56	Картометрический метод	1.00	–
16	382629.73	1173930.05	Картометрический метод	1.00	–
17	382634.94	1173942.54	Картометрический метод	1.00	–
18	382640.37	1173961.87	Картометрический метод	1.00	–
19	382644.88	1174018.69	Картометрический метод	1.00	–
20	382646.39	1174058.70	Картометрический метод	1.00	–
21	382646.89	1174072.44	Картометрический метод	1.00	–
22	382648.73	1174085.06	Картометрический метод	1.00	–
23	382648.19	1174095.68	Картометрический метод	1.00	–
24	382638.85	1174125.44	Картометрический метод	1.00	–
25	382631.47	1174152.16	Картометрический метод	1.00	–
26	382607.80	1174191.04	Картометрический метод	1.00	–
27	382588.47	1174232.75	Картометрический метод	1.00	–
28	382574.99	1174241.87	Картометрический метод	1.00	–
29	382552.62	1174239.27	Картометрический метод	1.00	–
30	382546.32	1174236.66	Картометрический метод	1.00	–
31	382543.20	1174236.92	Картометрический метод	1.00	–
32	382540.06	1174237.19	Картометрический метод	1.00	–
33	382536.49	1174239.22	Картометрический метод	1.00	–
34	382535.55	1174240.42	Картометрический метод	1.00	–
35	382531.96	1174249.89	Картометрический метод	1.00	–
36	382547.11	1174264.98	Картометрический метод	1.00	–
37	382545.14	1174273.88	Картометрический метод	1.00	–
38	382553.59	1174297.81	Картометрический метод	1.00	–
39	382563.69	1174312.94	Картометрический метод	1.00	–
40	382577.82	1174335.51	Картометрический метод	1.00	–
41	382593.50	1174379.09	Картометрический метод	1.00	–
42	382599.27	1174421.63	Картометрический метод	1.00	–
43	382598.13	1174443.41	Картометрический метод	1.00	–
44	382610.01	1174464.10	Картометрический метод	1.00	–
45	382617.12	1174473.09	Картометрический метод	1.00	–
46	382622.15	1174505.35	Картометрический метод	1.00	–

			метод		
47	382624.80	1174533.06	Картометрический метод	1.00	–
48	382628.82	1174541.81	Картометрический метод	1.00	–
49	382630.09	1174547.48	Картометрический метод	1.00	–
50	382628.24	1174552.05	Картометрический метод	1.00	–
51	382624.07	1174562.35	Картометрический метод	1.00	–
52	382623.72	1174565.10	Картометрический метод	1.00	–
53	382622.42	1174577.05	Картометрический метод	1.00	–
54	382636.34	1174597.24	Картометрический метод	1.00	–
55	382647.15	1174591.07	Картометрический метод	1.00	–
56	382649.37	1174594.91	Картометрический метод	1.00	–
57	382674.71	1174621.68	Картометрический метод	1.00	–
58	382686.26	1174626.75	Картометрический метод	1.00	–
59	382705.88	1174636.05	Картометрический метод	1.00	–
60	382720.46	1174655.81	Картометрический метод	1.00	–
61	382737.93	1174676.47	Картометрический метод	1.00	–
62	382756.23	1174697.01	Картометрический метод	1.00	–
63	382780.84	1174714.30	Картометрический метод	1.00	–
64	382802.81	1174730.37	Картометрический метод	1.00	–
65	382816.48	1174739.07	Картометрический метод	1.00	–
66	382821.09	1174741.87	Картометрический метод	1.00	–
67	382799.14	1174803.68	Картометрический метод	1.00	–
68	382792.98	1174809.37	Картометрический метод	1.00	–
69	382785.68	1174798.93	Картометрический метод	1.00	–
70	382750.54	1174758.32	Картометрический метод	1.00	–
71	382754.05	1174755.36	Картометрический метод	1.00	–
72	382691.87	1174684.69	Картометрический метод	1.00	–
73	382677.83	1174676.81	Картометрический метод	1.00	–
74	382671.59	1174669.23	Картометрический метод	1.00	–
75	382669.35	1174671.07	Картометрический метод	1.00	–
76	382640.36	1174648.65	Картометрический метод	1.00	–
77	382637.85	1174651.89	Картометрический метод	1.00	–
78	382628.78	1174643.66	Картометрический метод	1.00	–
79	382625.25	1174647.18	Картометрический метод	1.00	–
80	382605.27	1174629.19	Картометрический метод	1.00	–

			метод		
81	382604.57	1174628.84	Картометрический метод	1.00	–
82	382605.29	1174624.55	Картометрический метод	1.00	–
83	382594.48	1174616.79	Картометрический метод	1.00	–
84	382573.54	1174598.07	Картометрический метод	1.00	–
85	382558.87	1174582.71	Картометрический метод	1.00	–
86	382523.50	1174482.28	Картометрический метод	1.00	–
87	382516.74	1174449.92	Картометрический метод	1.00	–
88	382523.64	1174449.41	Картометрический метод	1.00	–
89	382495.68	1174352.80	Картометрический метод	1.00	–
90	382485.71	1174315.31	Картометрический метод	1.00	–
91	382474.29	1174309.55	Картометрический метод	1.00	–
92	382466.92	1174310.60	Картометрический метод	1.00	–
93	382459.55	1174311.65	Картометрический метод	1.00	–
94	382424.90	1174319.21	Картометрический метод	1.00	–
95	382400.05	1174325.43	Картометрический метод	1.00	–
96	382305.83	1174349.02	Картометрический метод	1.00	–
97	382261.77	1174360.27	Картометрический метод	1.00	–
98	382212.37	1174373.89	Картометрический метод	1.00	–
99	382194.88	1174379.11	Картометрический метод	1.00	–
100	382172.65	1174385.75	Картометрический метод	1.00	–
101	382133.29	1174398.72	Картометрический метод	1.00	–
102	382110.87	1174406.93	Картометрический метод	1.00	–
103	382104.76	1174409.17	Картометрический метод	1.00	–
104	382100.79	1174410.38	Картометрический метод	1.00	–
105	382096.00	1174412.02	Картометрический метод	1.00	–
106	382091.41	1174413.51	Картометрический метод	1.00	–
107	382080.11	1174417.17	Картометрический метод	1.00	–
108	382051.86	1174384.99	Картометрический метод	1.00	–
109	382029.39	1174324.73	Картометрический метод	1.00	–
110	382022.22	1174299.13	Картометрический метод	1.00	–
111	382020.21	1174290.90	Картометрический метод	1.00	–
112	382016.49	1174272.52	Картометрический метод	1.00	–
113	382013.92	1174256.66	Картометрический метод	1.00	–
114	382012.65	1174247.94	Картометрический метод	1.00	–

			метод		
115	382011.34	1174238.98	Картометрический метод	1.00	–
116	382005.15	1174203.68	Картометрический метод	1.00	–
117	382002.51	1174189.24	Картометрический метод	1.00	–
118	381962.62	1173960.48	Картометрический метод	1.00	–
119	381975.33	1173956.82	Картометрический метод	1.00	–
120	381984.76	1173950.77	Картометрический метод	1.00	–
121	381984.89	1173950.68	Картометрический метод	1.00	–
122	382013.48	1173929.14	Картометрический метод	1.00	–
123	382019.29	1173928.05	Картометрический метод	1.00	–
124	382115.29	1173900.51	Картометрический метод	1.00	–
125	382123.33	1173898.43	Картометрический метод	1.00	–
126	382124.17	1173901.67	Картометрический метод	1.00	–
127	382184.88	1173885.99	Картометрический метод	1.00	–
128	382255.26	1173869.70	Картометрический метод	1.00	–
129	382259.20	1173868.24	Картометрический метод	1.00	–
130	382282.93	1173865.81	Картометрический метод	1.00	–
131	382357.25	1173848.26	Картометрический метод	1.00	–
1	382370.62	1173841.34	Картометрический метод	1.00	–

3. Сведения о характерных точках части (частей) границы объекта

Обозначение характерных точек части границы	Координаты, м		Метод определения координат характерной точки	Средняя квадратическая погрешность положения характерной точки (M_t), м	Описание обозначения точки на местности (при наличии)
	X	Y			
1	2	3	4	5	6
–	–	–	–	–	–

Текстовое описание местоположения границ объекта		
Прохождение границы		Описание прохождения границы
от точки	до точки	
1	2	3
1	2	Далее - 2.9 м на северо-восток до т. №2
2	3	Далее - 20.6 м на северо-восток до т. №3
3	4	Далее - 34.1 м на север до т. №4
4	5	Далее - 17.3 м на север до т. №5
5	6	Далее - 39.5 м на север до т. №6
6	7	Далее - 36.9 м на северо-восток до т. №7
7	8	Далее - 26.8 м на север до т. №8
8	9	Далее - 23.6 м на северо-восток до т. №9
9	10	Далее - 18.5 м на северо-восток до т. №10
10	11	Далее - 18.4 м на север до т. №11
11	12	Далее - 17.5 м на север до т. №12
12	13	Далее - 8.0 м на запад до т. №13
13	14	Далее - 21.3 м на северо-запад до т. №14
14	15	Далее - 11.1 м на север до т. №15
15	16	Далее - 13.5 м на северо-восток до т. №16
16	17	Далее - 13.5 м на северо-восток до т. №17
17	18	Далее - 20.1 м на восток до т. №18
18	19	Далее - 57.0 м на восток до т. №19
19	20	Далее - 40.0 м на восток до т. №20
20	21	Далее - 13.8 м на восток до т. №21
21	22	Далее - 12.8 м на восток до т. №22
22	23	Далее - 10.6 м на восток до т. №23
23	24	Далее - 31.2 м на восток до т. №24
24	25	Далее - 27.7 м на восток до т. №25
25	26	Далее - 45.5 м на юго-восток до т. №26
26	27	Далее - 46.0 м на юго-восток до т. №27
27	28	Далее - 16.3 м на юго-восток до т. №28
28	29	Далее - 22.5 м на юг до т. №29
29	30	Далее - 6.8 м на юго-запад до т. №30
30	31	Далее - 3.1 м на юг до т. №31
31	32	Далее - 3.1 м на юг до т. №32
32	33	Далее - 4.1 м на юго-восток до т. №33
33	34	Далее - 1.5 м на юго-восток до т. №34
34	35	Далее - 10.1 м на восток до т. №35
35	36	Далее - 21.4 м на северо-восток до т. №36
36	37	Далее - 9.1 м на восток до т. №37
37	38	Далее - 25.4 м на восток до т. №38
38	39	Далее - 18.2 м на северо-восток до т. №39
39	40	Далее - 26.6 м на северо-восток до т. №40
40	41	Далее - 46.3 м на восток до т. №41
41	42	Далее - 42.9 м на восток до т. №42
42	43	Далее - 21.8 м на восток до т. №43
43	44	Далее - 23.9 м на северо-восток до т. №44
44	45	Далее - 11.5 м на северо-восток до т. №45
45	46	Далее - 32.6 м на восток до т. №46
46	47	Далее - 27.8 м на восток до т. №47
47	48	Далее - 9.6 м на северо-восток до т. №48
48	49	Далее - 5.8 м на восток до т. №49
49	50	Далее - 4.9 м на восток до т. №50
50	51	Далее - 11.1 м на восток до т. №51
51	52	Далее - 2.8 м на восток до т. №52
52	53	Далее - 12.0 м на восток до т. №53

53	54	Далее - 24.5 м на северо-восток до т. №54
54	55	Далее - 12.4 м на северо-запад до т. №55
55	56	Далее - 4.4 м на северо-восток до т. №56
56	57	Далее - 36.9 м на северо-восток до т. №57
57	58	Далее - 12.6 м на северо-восток до т. №58
58	59	Далее - 21.7 м на северо-восток до т. №59
59	60	Далее - 24.6 м на северо-восток до т. №60
60	61	Далее - 27.1 м на северо-восток до т. №61
61	62	Далее - 27.5 м на северо-восток до т. №62
62	63	Далее - 30.1 м на северо-восток до т. №63
63	64	Далее - 27.2 м на северо-восток до т. №64
64	65	Далее - 16.2 м на северо-восток до т. №65
65	66	Далее - 5.4 м на северо-восток до т. №66
66	67	Далее - 65.6 м на восток до т. №67
67	68	Далее - 8.4 м на юго-восток до т. №68
68	69	Далее - 12.7 м на юго-запад до т. №69
69	70	Далее - 53.7 м на юго-запад до т. №70
70	71	Далее - 4.6 м на северо-запад до т. №71
71	72	Далее - 94.1 м на юго-запад до т. №72
72	73	Далее - 16.1 м на юго-запад до т. №73
73	74	Далее - 9.8 м на юго-запад до т. №74
74	75	Далее - 2.9 м на юго-восток до т. №75
75	76	Далее - 36.6 м на юго-запад до т. №76
76	77	Далее - 4.1 м на юго-восток до т. №77
77	78	Далее - 12.3 м на юго-запад до т. №78
78	79	Далее - 5.0 м на юго-восток до т. №79
79	80	Далее - 26.9 м на юго-запад до т. №80
80	81	Далее - 0.8 м на юго-запад до т. №81
81	82	Далее - 4.3 м на запад до т. №82
82	83	Далее - 13.3 м на юго-запад до т. №83
83	84	Далее - 28.1 м на юго-запад до т. №84
84	85	Далее - 21.2 м на юго-запад до т. №85
85	86	Далее - 106.5 м на запад до т. №86
86	87	Далее - 33.1 м на запад до т. №87
87	88	Далее - 6.9 м на север до т. №88
88	89	Далее - 100.6 м на запад до т. №89
89	90	Далее - 38.8 м на запад до т. №90
90	91	Далее - 12.8 м на юго-запад до т. №91
91	92	Далее - 7.4 м на юг до т. №92
92	93	Далее - 7.4 м на юг до т. №93
93	94	Далее - 35.5 м на юг до т. №94
94	95	Далее - 25.6 м на юг до т. №95
95	96	Далее - 97.1 м на юг до т. №96
96	97	Далее - 45.5 м на юг до т. №97
97	98	Далее - 51.2 м на юг до т. №98
98	99	Далее - 18.3 м на юг до т. №99
99	100	Далее - 23.2 м на юг до т. №100
100	101	Далее - 41.4 м на юг до т. №101
101	102	Далее - 23.9 м на юг до т. №102
102	103	Далее - 6.5 м на юг до т. №103
103	104	Далее - 4.2 м на юг до т. №104
104	105	Далее - 5.1 м на юг до т. №105
105	106	Далее - 4.8 м на юг до т. №106
106	107	Далее - 11.9 м на юг до т. №107
107	108	Далее - 42.8 м на юго-запад до т. №108
108	109	Далее - 64.3 м на запад до т. №109

109	110	Далее - 26.6 м на запад до т. №110
110	111	Далее - 8.5 м на запад до т. №111
111	112	Далее - 18.8 м на запад до т. №112
112	113	Далее - 16.1 м на запад до т. №113
113	114	Далее - 8.8 м на запад до т. №114
114	115	Далее - 9.1 м на запад до т. №115
115	116	Далее - 35.8 м на запад до т. №116
116	117	Далее - 14.7 м на запад до т. №117
117	118	Далее - 232.2 м на запад до т. №118
118	119	Далее - 13.2 м на север до т. №119
119	120	Далее - 11.2 м на северо-запад до т. №120
120	121	Далее - 0.2 м на северо-запад до т. №121
121	122	Далее - 35.8 м на северо-запад до т. №122
122	123	Далее - 5.9 м на север до т. №123
123	124	Далее - 99.9 м на север до т. №124
124	125	Далее - 8.3 м на север до т. №125
125	126	Далее - 3.4 м на восток до т. №126
126	127	Далее - 62.7 м на север до т. №127
127	128	Далее - 72.2 м на север до т. №128
128	129	Далее - 4.2 м на север до т. №129
129	130	Далее - 23.9 м на север до т. №130
130	131	Далее - 76.4 м на север до т. №131
131	1	Далее - 15.1 м на северо-запад до т. №1

ОПИСАНИЕ МЕСТОПОЛОЖЕНИЯ ГРАНИЦ

Описание местоположения границы территориальной зоны Ж1 (Зона застройки малоэтажными жилыми домами) город Киров муниципального образования "Городское поселение "Город Киров"" муниципального района "Город Киров и Кировский район" Калужской области
(наименование объекта, местоположение границ которого описано (далее - объект))

Раздел 1

Сведения об объекте		
№ п/п	Характеристики объекта	Описание характеристик
1	2	3
1	Местоположение объекта	город Киров муниципального образования "Городское поселение "Город Киров"" муниципального района "Город Киров и Кировский район" Калужской области. Граница территориальной зоны Ж1 (Зона застройки малоэтажными жилыми домами)
2	Площадь объекта +/- величина погрешности определения площади (Р+/- Дельта Р)	167463 кв.м ± 1076 кв.м
3	Иные характеристики объекта	—

Раздел 2

Сведения о местоположении границ объекта					
1. Система координат <u>40.1</u>					
2. Сведения о характерных точках границ объекта					
Обозначение характерных точек границ	Координаты, м		Метод определения координат характерной точки	Средняя квадратическая погрешность положения характерной точки (M_t), м	Описание обозначения точки на местности (при наличии)
	X	Y			
1	2	3	4	5	6
–	–	–	–	–	–
3. Сведения о характерных точках части (частей) границы объекта					
Обозначение характерных точек части границы	Координаты, м		Метод определения координат характерной точки	Средняя квадратическая погрешность положения характерной точки (M_t), м	Описание обозначения точки на местности (при наличии)
	X	Y			
1	2	3	4	5	6
1	382582.48	1173326.58	Картометрический метод	1.00	–
2	382583.83	1173330.29	Картометрический метод	1.00	–
3	382588.40	1173342.77	Картометрический метод	1.00	–
4	382607.86	1173402.77	Картометрический метод	1.00	–
5	382621.01	1173447.95	Картометрический метод	1.00	–
6	382636.70	1173494.96	Картометрический метод	1.00	–
7	382662.35	1173571.92	Картометрический метод	1.00	–
8	382672.06	1173596.37	Картометрический метод	1.00	–
9	382682.10	1173625.51	Картометрический метод	1.00	–
10	382692.21	1173646.94	Картометрический метод	1.00	–
11	382705.62	1173672.51	Картометрический метод	1.00	–
12	382716.69	1173693.18	Картометрический метод	1.00	–
13	382729.11	1173723.41	Картометрический метод	1.00	–
14	382733.56	1173734.26	Картометрический метод	1.00	–
15	382742.53	1173763.09	Картометрический метод	1.00	–
16	382765.55	1173832.23	Картометрический метод	1.00	–
17	382789.45	1173918.48	Картометрический метод	1.00	–
18	382791.85	1173929.58	Картометрический метод	1.00	–
19	382798.34	1173959.63	Картометрический метод	1.00	–
20	382799.94	1173985.55	Картометрический метод	1.00	–

21	382801.42	1174009.32	Картометрический метод	1.00	–
22	382807.41	1174064.59	Картометрический метод	1.00	–
23	382815.79	1174131.31	Картометрический метод	1.00	–
24	382818.44	1174165.40	Картометрический метод	1.00	–
25	382826.90	1174224.42	Картометрический метод	1.00	–
26	382829.42	1174241.09	Картометрический метод	1.00	–
27	382844.54	1174341.07	Картометрический метод	1.00	–
28	382849.99	1174384.34	Картометрический метод	1.00	–
29	382859.84	1174453.54	Картометрический метод	1.00	–
30	382864.23	1174496.18	Картометрический метод	1.00	–
31	382864.80	1174501.15	Картометрический метод	1.00	–
32	382869.08	1174537.51	Картометрический метод	1.00	–
33	382873.06	1174571.44	Картометрический метод	1.00	–
34	382879.25	1174624.02	Картометрический метод	1.00	–
35	382881.73	1174660.19	Картометрический метод	1.00	–
36	382882.45	1174670.69	Картометрический метод	1.00	–
37	382882.50	1174671.54	Картометрический метод	1.00	–
38	382881.23	1174672.94	Картометрический метод	1.00	–
39	382878.98	1174675.41	Картометрический метод	1.00	–
40	382874.37	1174674.21	Картометрический метод	1.00	–
41	382870.87	1174674.50	Картометрический метод	1.00	–
42	382866.33	1174673.73	Картометрический метод	1.00	–
43	382859.95	1174673.70	Картометрический метод	1.00	–
44	382850.55	1174686.83	Картометрический метод	1.00	–
45	382846.03	1174692.94	Картометрический метод	1.00	–
46	382845.43	1174702.96	Картометрический метод	1.00	–
47	382847.82	1174704.78	Картометрический метод	1.00	–
48	382843.59	1174710.36	Картометрический метод	1.00	–
49	382841.20	1174708.55	Картометрический метод	1.00	–
50	382837.79	1174711.79	Картометрический метод	1.00	–
51	382828.95	1174723.53	Картометрический метод	1.00	–
52	382828.32	1174725.65	Картометрический метод	1.00	–
53	382825.17	1174722.59	Картометрический метод	1.00	–
54	382816.02	1174714.25	Картометрический метод	1.00	–

55	382814.41	1174712.09	Картометрический метод	1.00	–
56	382810.65	1174704.47	Картометрический метод	1.00	–
57	382791.88	1174666.37	Картометрический метод	1.00	–
58	382780.10	1174629.35	Картометрический метод	1.00	–
59	382780.66	1174614.42	Картометрический метод	1.00	–
60	382771.68	1174587.14	Картометрический метод	1.00	–
61	382744.04	1174560.09	Картометрический метод	1.00	–
62	382739.02	1174553.27	Картометрический метод	1.00	–
63	382732.36	1174544.92	Картометрический метод	1.00	–
64	382729.31	1174536.10	Картометрический метод	1.00	–
65	382721.83	1174521.95	Картометрический метод	1.00	–
66	382703.43	1174513.24	Картометрический метод	1.00	–
67	382702.34	1174505.64	Картометрический метод	1.00	–
68	382696.03	1174495.49	Картометрический метод	1.00	–
69	382695.20	1174493.66	Картометрический метод	1.00	–
70	382693.28	1174489.90	Картометрический метод	1.00	–
71	382693.69	1174478.26	Картометрический метод	1.00	–
72	382693.51	1174476.23	Картометрический метод	1.00	–
73	382692.89	1174472.99	Картометрический метод	1.00	–
74	382692.11	1174469.90	Картометрический метод	1.00	–
75	382688.25	1174459.33	Картометрический метод	1.00	–
76	382685.14	1174453.37	Картометрический метод	1.00	–
77	382684.24	1174449.95	Картометрический метод	1.00	–
78	382683.72	1174448.26	Картометрический метод	1.00	–
79	382683.06	1174446.65	Картометрический метод	1.00	–
80	382679.64	1174439.25	Картометрический метод	1.00	–
81	382676.14	1174432.60	Картометрический метод	1.00	–
82	382671.76	1174425.48	Картометрический метод	1.00	–
83	382666.94	1174414.80	Картометрический метод	1.00	–
84	382665.87	1174411.58	Картометрический метод	1.00	–
85	382665.06	1174408.47	Картометрический метод	1.00	–
86	382663.67	1174389.56	Картометрический метод	1.00	–
87	382663.42	1174342.99	Картометрический метод	1.00	–
88	382662.29	1174332.54	Картометрический метод	1.00	–

89	382661.36	1174326.46	Картометрический метод	1.00	–
90	382660.91	1174320.77	Картометрический метод	1.00	–
91	382661.03	1174318.17	Картометрический метод	1.00	–
92	382662.70	1174308.76	Картометрический метод	1.00	–
93	382663.74	1174305.14	Картометрический метод	1.00	–
94	382665.76	1174299.49	Картометрический метод	1.00	–
95	382672.63	1174284.85	Картометрический метод	1.00	–
96	382703.24	1174236.42	Картометрический метод	1.00	–
97	382716.42	1174201.16	Картометрический метод	1.00	–
98	382716.79	1174168.62	Картометрический метод	1.00	–
99	382717.76	1174157.00	Картометрический метод	1.00	–
100	382727.12	1174140.55	Картометрический метод	1.00	–
101	382733.26	1174119.04	Картометрический метод	1.00	–
102	382738.68	1174094.43	Картометрический метод	1.00	–
103	382748.73	1174058.84	Картометрический метод	1.00	–
104	382758.79	1174055.59	Картометрический метод	1.00	–
105	382773.10	1174050.98	Картометрический метод	1.00	–
106	382775.75	1174050.52	Картометрический метод	1.00	–
107	382774.70	1174040.58	Картометрический метод	1.00	–
108	382774.14	1174039.45	Картометрический метод	1.00	–
109	382761.31	1174041.00	Картометрический метод	1.00	–
110	382759.78	1174028.34	Картометрический метод	1.00	–
111	382759.25	1174024.34	Картометрический метод	1.00	–
112	382755.30	1173991.36	Картометрический метод	1.00	–
113	382764.86	1173988.84	Картометрический метод	1.00	–
114	382763.33	1173984.58	Картометрический метод	1.00	–
115	382761.85	1173980.18	Картометрический метод	1.00	–
116	382753.99	1173949.78	Картометрический метод	1.00	–
117	382751.08	1173938.49	Картометрический метод	1.00	–
118	382731.18	1173943.18	Картометрический метод	1.00	–
119	382722.66	1173909.54	Картометрический метод	1.00	–
120	382713.78	1173888.13	Картометрический метод	1.00	–
121	382702.52	1173871.16	Картометрический метод	1.00	–
122	382689.52	1173861.97	Картометрический метод	1.00	–

123	382684.92	1173861.65	Картометрический метод	1.00	–
124	382680.32	1173861.97	Картометрический метод	1.00	–
125	382677.47	1173861.49	Картометрический метод	1.00	–
126	382669.62	1173846.35	Картометрический метод	1.00	–
127	382667.16	1173840.40	Картометрический метод	1.00	–
128	382665.65	1173838.65	Картометрический метод	1.00	–
129	382663.51	1173838.50	Картометрический метод	1.00	–
130	382658.83	1173838.89	Картометрический метод	1.00	–
131	382656.38	1173837.86	Картометрический метод	1.00	–
132	382651.86	1173829.30	Картометрический метод	1.00	–
133	382647.02	1173824.86	Картометрический метод	1.00	–
134	382642.18	1173818.44	Картометрический метод	1.00	–
135	382639.49	1173810.20	Картометрический метод	1.00	–
136	382639.65	1173801.87	Картометрический метод	1.00	–
137	382642.42	1173794.89	Картометрический метод	1.00	–
138	382647.81	1173783.00	Картометрический метод	1.00	–
139	382647.97	1173779.04	Картометрический метод	1.00	–
140	382645.75	1173774.20	Картометрический метод	1.00	–
141	382643.45	1173773.01	Картометрический метод	1.00	–
142	382658.45	1173750.14	Картометрический метод	1.00	–
143	382640.60	1173751.82	Картометрический метод	1.00	–
144	382594.98	1173774.41	Картометрический метод	1.00	–
145	382575.00	1173782.67	Картометрический метод	1.00	–
146	382563.18	1173781.08	Картометрический метод	1.00	–
147	382505.48	1173773.33	Картометрический метод	1.00	–
148	382482.31	1173767.71	Картометрический метод	1.00	–
149	382479.49	1173753.95	Картометрический метод	1.00	–
150	382473.12	1173735.08	Картометрический метод	1.00	–
151	382436.73	1173627.19	Картометрический метод	1.00	–
152	382441.63	1173625.71	Картометрический метод	1.00	–
153	382461.24	1173685.07	Картометрический метод	1.00	–
154	382546.74	1173656.82	Картометрический метод	1.00	–
155	382548.47	1173662.06	Картометрический метод	1.00	–
156	382559.82	1173658.31	Картометрический метод	1.00	–

157	382565.25	1173656.52	Картометрический метод	1.00	–
158	382560.48	1173639.95	Картометрический метод	1.00	–
159	382547.10	1173593.43	Картометрический метод	1.00	–
160	382559.92	1173589.51	Картометрический метод	1.00	–
161	382533.36	1173512.24	Картометрический метод	1.00	–
162	382531.67	1173507.33	Картометрический метод	1.00	–
163	382527.96	1173496.52	Картометрический метод	1.00	–
164	382518.12	1173467.88	Картометрический метод	1.00	–
165	382515.96	1173461.59	Картометрический метод	1.00	–
166	382513.78	1173455.26	Картометрический метод	1.00	–
167	382509.85	1173443.84	Картометрический метод	1.00	–
168	382487.45	1173378.68	Картометрический метод	1.00	–
169	382475.33	1173373.29	Картометрический метод	1.00	–
170	382524.64	1173349.28	Картометрический метод	1.00	–
1	382582.48	1173326.58	Картометрический метод	1.00	–



Текстовое описание местоположения границ объекта		
Прохождение границы		Описание прохождения границы
от точки	до точки	
1	2	3
1	2	Далее - 4.0 м на восток до т. №2
2	3	Далее - 13.3 м на восток до т. №3
3	4	Далее - 63.1 м на восток до т. №4
4	5	Далее - 47.0 м на восток до т. №5
5	6	Далее - 49.6 м на восток до т. №6
6	7	Далее - 81.1 м на восток до т. №7
7	8	Далее - 26.3 м на восток до т. №8
8	9	Далее - 30.8 м на восток до т. №9
9	10	Далее - 23.7 м на северо-восток до т. №10
10	11	Далее - 28.9 м на северо-восток до т. №11
11	12	Далее - 23.4 м на северо-восток до т. №12
12	13	Далее - 32.7 м на восток до т. №13
13	14	Далее - 11.7 м на восток до т. №14
14	15	Далее - 30.2 м на восток до т. №15
15	16	Далее - 72.9 м на восток до т. №16
16	17	Далее - 89.5 м на восток до т. №17
17	18	Далее - 11.4 м на восток до т. №18
18	19	Далее - 30.7 м на восток до т. №19
19	20	Далее - 26.0 м на восток до т. №20
20	21	Далее - 23.8 м на восток до т. №21
21	22	Далее - 55.6 м на восток до т. №22
22	23	Далее - 67.2 м на восток до т. №23
23	24	Далее - 34.2 м на восток до т. №24
24	25	Далее - 59.6 м на восток до т. №25
25	26	Далее - 16.9 м на восток до т. №26
26	27	Далее - 101.1 м на восток до т. №27
27	28	Далее - 43.6 м на восток до т. №28
28	29	Далее - 69.9 м на восток до т. №29
29	30	Далее - 42.9 м на восток до т. №30
30	31	Далее - 5.0 м на восток до т. №31
31	32	Далее - 36.6 м на восток до т. №32
32	33	Далее - 34.2 м на восток до т. №33
33	34	Далее - 52.9 м на восток до т. №34
34	35	Далее - 36.3 м на восток до т. №35
35	36	Далее - 10.5 м на восток до т. №36
36	37	Далее - 0.8 м на восток до т. №37
37	38	Далее - 1.9 м на юго-восток до т. №38
38	39	Далее - 3.3 м на юго-восток до т. №39
39	40	Далее - 4.8 м на юг до т. №40
40	41	Далее - 3.5 м на юг до т. №41
41	42	Далее - 4.6 м на юг до т. №42
42	43	Далее - 6.4 м на юг до т. №43
43	44	Далее - 16.1 м на юго-восток до т. №44
44	45	Далее - 7.6 м на юго-восток до т. №45
45	46	Далее - 10.0 м на восток до т. №46
46	47	Далее - 3.0 м на северо-восток до т. №47
47	48	Далее - 7.0 м на юго-восток до т. №48
48	49	Далее - 3.0 м на юго-запад до т. №49
49	50	Далее - 4.7 м на юго-восток до т. №50
50	51	Далее - 14.7 м на юго-восток до т. №51
51	52	Далее - 2.2 м на восток до т. №52
52	53	Далее - 4.4 м на юго-запад до т. №53

53	54	Далее - 12.4 м на юго-запад до т. №54
54	55	Далее - 2.7 м на юго-запад до т. №55
55	56	Далее - 8.5 м на юго-запад до т. №56
56	57	Далее - 42.5 м на юго-запад до т. №57
57	58	Далее - 38.9 м на запад до т. №58
58	59	Далее - 14.9 м на запад до т. №59
59	60	Далее - 28.7 м на запад до т. №60
60	61	Далее - 38.7 м на юго-запад до т. №61
61	62	Далее - 8.5 м на юго-запад до т. №62
62	63	Далее - 10.7 м на юго-запад до т. №63
63	64	Далее - 9.3 м на запад до т. №64
64	65	Далее - 16.0 м на юго-запад до т. №65
65	66	Далее - 20.4 м на юго-запад до т. №66
66	67	Далее - 7.7 м на запад до т. №67
67	68	Далее - 11.9 м на юго-запад до т. №68
68	69	Далее - 2.0 м на юго-запад до т. №69
69	70	Далее - 4.2 м на юго-запад до т. №70
70	71	Далее - 11.7 м на запад до т. №71
71	72	Далее - 2.0 м на запад до т. №72
72	73	Далее - 3.3 м на запад до т. №73
73	74	Далее - 3.2 м на запад до т. №74
74	75	Далее - 11.3 м на запад до т. №75
75	76	Далее - 6.7 м на юго-запад до т. №76
76	77	Далее - 3.5 м на запад до т. №77
77	78	Далее - 1.8 м на запад до т. №78
78	79	Далее - 1.7 м на запад до т. №79
79	80	Далее - 8.2 м на юго-запад до т. №80
80	81	Далее - 7.5 м на юго-запад до т. №81
81	82	Далее - 8.4 м на юго-запад до т. №82
82	83	Далее - 11.7 м на юго-запад до т. №83
83	84	Далее - 3.4 м на запад до т. №84
84	85	Далее - 3.2 м на запад до т. №85
85	86	Далее - 19.0 м на запад до т. №86
86	87	Далее - 46.6 м на запад до т. №87
87	88	Далее - 10.5 м на запад до т. №88
88	89	Далее - 6.2 м на запад до т. №89
89	90	Далее - 5.7 м на запад до т. №90
90	91	Далее - 2.6 м на запад до т. №91
91	92	Далее - 9.6 м на запад до т. №92
92	93	Далее - 3.8 м на запад до т. №93
93	94	Далее - 6.0 м на запад до т. №94
94	95	Далее - 16.2 м на северо-запад до т. №95
95	96	Далее - 57.3 м на северо-запад до т. №96
96	97	Далее - 37.6 м на запад до т. №97
97	98	Далее - 32.5 м на запад до т. №98
98	99	Далее - 11.7 м на запад до т. №99
99	100	Далее - 18.9 м на северо-запад до т. №100
100	101	Далее - 22.4 м на запад до т. №101
101	102	Далее - 25.2 м на запад до т. №102
102	103	Далее - 37.0 м на запад до т. №103
103	104	Далее - 10.6 м на север до т. №104
104	105	Далее - 15.0 м на север до т. №105
105	106	Далее - 2.7 м на север до т. №106
106	107	Далее - 10.0 м на запад до т. №107
107	108	Далее - 1.3 м на юго-запад до т. №108
108	109	Далее - 12.9 м на юг до т. №109

109	110	Далее - 12.8 м на запад до т. №110
110	111	Далее - 4.0 м на запад до т. №111
111	112	Далее - 33.2 м на запад до т. №112
112	113	Далее - 9.9 м на север до т. №113
113	114	Далее - 4.5 м на запад до т. №114
114	115	Далее - 4.6 м на запад до т. №115
115	116	Далее - 31.4 м на запад до т. №116
116	117	Далее - 11.7 м на запад до т. №117
117	118	Далее - 20.4 м на юг до т. №118
118	119	Далее - 34.7 м на запад до т. №119
119	120	Далее - 23.2 м на юго-запад до т. №120
120	121	Далее - 20.4 м на юго-запад до т. №121
121	122	Далее - 15.9 м на юго-запад до т. №122
122	123	Далее - 4.6 м на юг до т. №123
123	124	Далее - 4.6 м на юг до т. №124
124	125	Далее - 2.9 м на юг до т. №125
125	126	Далее - 17.1 м на юго-запад до т. №126
126	127	Далее - 6.4 м на запад до т. №127
127	128	Далее - 2.3 м на юго-запад до т. №128
128	129	Далее - 2.1 м на юг до т. №129
129	130	Далее - 4.7 м на юг до т. №130
130	131	Далее - 2.7 м на юго-запад до т. №131
131	132	Далее - 9.7 м на юго-запад до т. №132
132	133	Далее - 6.6 м на юго-запад до т. №133
133	134	Далее - 8.0 м на юго-запад до т. №134
134	135	Далее - 8.7 м на запад до т. №135
135	136	Далее - 8.3 м на запад до т. №136
136	137	Далее - 7.5 м на запад до т. №137
137	138	Далее - 13.1 м на северо-запад до т. №138
138	139	Далее - 4.0 м на запад до т. №139
139	140	Далее - 5.3 м на юго-запад до т. №140
140	141	Далее - 2.6 м на юго-запад до т. №141
141	142	Далее - 27.4 м на северо-запад до т. №142
142	143	Далее - 17.9 м на юг до т. №143
143	144	Далее - 50.9 м на юго-восток до т. №144
144	145	Далее - 21.6 м на юг до т. №145
145	146	Далее - 11.9 м на юг до т. №146
146	147	Далее - 58.2 м на юг до т. №147
147	148	Далее - 23.8 м на юг до т. №148
148	149	Далее - 14.1 м на запад до т. №149
149	150	Далее - 19.9 м на запад до т. №150
150	151	Далее - 113.9 м на запад до т. №151
151	152	Далее - 5.1 м на север до т. №152
152	153	Далее - 62.5 м на восток до т. №153
153	154	Далее - 90.0 м на север до т. №154
154	155	Далее - 5.5 м на восток до т. №155
155	156	Далее - 11.9 м на север до т. №156
156	157	Далее - 5.7 м на север до т. №157
157	158	Далее - 17.2 м на запад до т. №158
158	159	Далее - 48.4 м на запад до т. №159
159	160	Далее - 13.4 м на север до т. №160
160	161	Далее - 81.7 м на запад до т. №161
161	162	Далее - 5.2 м на запад до т. №162
162	163	Далее - 11.4 м на запад до т. №163
163	164	Далее - 30.3 м на запад до т. №164
164	165	Далее - 6.7 м на запад до т. №165

165	166	Далее - 6.7 м на запад до т. №166
166	167	Далее - 12.1 м на запад до т. №167
167	168	Далее - 68.9 м на запад до т. №168
168	169	Далее - 13.3 м на юго-запад до т. №169
169	170	Далее - 54.8 м на северо-запад до т. №170
170	1	Далее - 62.1 м на север до т. №1

Условные обозначения:

-  Устанавливаемая граница территориальной зоны Ж1 (Зона застройки малоэтажными жилыми домами)
-  Граница земельных участков из базы ЕГРН
- 1 Характерные точки объекта

