

ОПИСАНИЕ МЕСТОПОЛОЖЕНИЯ ГРАНИЦ

Описание местоположения границы территориальной зоны ИТ1 (Зона инженерно-транспортной инфраструктуры) муниципального образования "Городское поселение "Город Киров"" муниципального района "Город Киров и Кировский район" Калужской области
(наименование объекта, местоположение границ которого описано (далее - объект))

Раздел 1

Сведения об объекте		
№ п/п	Характеристики объекта	Описание характеристик
1	2	3
1	Местоположение объекта	муниципальное образование "Городское поселение "Город Киров"" муниципального района "Город Киров и Кировский район" Калужской области. Граница территориальной зоны ИТ1 (Зона инженерно-транспортной инфраструктуры)
2	Площадь объекта +/- величина погрешности определения площади (P+/- Дельта P)	37363 кв.м ± 387 кв.м
3	Иные характеристики объекта	–

Раздел 3

Сведения о местоположении измененных (уточненных) границ объекта							
1. Система координат <u>40.1</u>							
2. Сведения о характерных точках границ объекта							
Обозначение характерных точек границ	Существующие координаты, м		Измененные (уточненные) координаты, м		Метод определения координат характерной точки	Средняя квадратическая погрешность положения характерной точки (Mt), м	Описание обозначения точки на местности (при наличии)
	X	Y	X	Y			
1	2	3	4	5	6	7	8
–	–	–	–	–	–	–	–
3. Сведения о характерных точках части (частей) границы объекта							
1	385899.52	1169654.50	385899.52	1169654.50	Картометрический метод	1.00	–
2	385908.94	1169668.88	385908.94	1169668.88	Картометрический метод	1.00	–
3	385879.84	1169694.83	385879.84	1169694.83	Картометрический метод	1.00	–
4	385872.21	1169702.12	385872.21	1169702.12	Картометрический метод	1.00	–
5	385864.78	1169709.61	385864.78	1169709.61	Картометрический метод	1.00	–
6	385857.51	1169717.29	385857.51	1169717.29	Картометрический метод	1.00	–
7	385850.53	1169725.12	385850.53	1169725.12	Картометрический метод	1.00	–
8	385843.84	1169733.37	385843.84	1169733.37	Картометрический метод	1.00	–
9	385837.31	1169741.91	385837.31	1169741.91	Картометрический метод	1.00	–
10	385827.90	1169755.04	385827.90	1169755.04	Картометрический метод	1.00	–

11	385822.25	1169763.44	385822.25	1169763.44	Картометрический метод	1.00	–
12	385614.54	1170112.65	385616.64	1170109.12	Картометрический метод	1.00	–
13	385590.89	1170152.26	385614.54	1170112.65	Картометрический метод	1.00	–
14	385586.66	1170159.03	385590.89	1170152.26	Картометрический метод	1.00	–
15	385578.33	1170173.17	385586.66	1170159.03	Картометрический метод	1.00	–
16	385542.98	1170231.41	385578.33	1170173.17	Картометрический метод	1.00	–
17	385481.11	1170334.36	385542.98	1170231.41	Картометрический метод	1.00	–
18	385439.98	1170401.95	385481.11	1170334.36	Картометрический метод	1.00	–
19	385435.71	1170409.28	385439.98	1170401.95	Картометрический метод	1.00	–
20	385422.25	1170431.46	385435.71	1170409.28	Картометрический метод	1.00	–
21	385384.57	1170494.78	385422.25	1170431.46	Картометрический метод	1.00	–
22	385356.67	1170539.97	385384.57	1170494.78	Картометрический метод	1.00	–
23	385348.38	1170553.68	385356.67	1170539.97	Картометрический метод	1.00	–
24	385340.45	1170567.61	385348.38	1170553.68	Картометрический метод	1.00	–
25	385325.70	1170591.75	385340.45	1170567.61	Картометрический метод	1.00	–
26	385311.37	1170612.97	385325.70	1170591.75	Картометрический метод	1.00	–
27	385306.24	1170619.94	385311.37	1170612.97	Картометрический метод	1.00	–
28	385300.61	1170626.93	385306.24	1170619.94	Картометрический метод	1.00	–
29	385294.73	1170633.38	385300.61	1170626.93	Картометрический метод	1.00	–
30	385288.44	1170639.41	385294.73	1170633.38	Картометрический метод	1.00	–
31	385281.86	1170645.10	385288.44	1170639.41	Картометрический метод	1.00	–
32	385275.28	1170650.39	385281.86	1170645.10	Картометрический метод	1.00	–
33	385272.10	1170652.68	385275.28	1170650.39	Картометрический метод	1.00	–
34	385265.04	1170657.35	385272.10	1170652.68	Картометрический метод	1.00	–
35	385257.61	1170661.80	385265.04	1170657.35	Картометрический метод	1.00	–
36	385249.84	1170665.97	385257.61	1170661.80	Картометрический метод	1.00	–
37	385242.08	1170669.88	385249.84	1170665.97	Картометрический метод	1.00	–
38	385234.75	1170673.16	385242.08	1170669.88	Картометрический метод	1.00	–
39	385227.70	1170676.02	385234.75	1170673.16	Картометрический метод	1.00	–
40	385220.59	1170678.71	385227.70	1170676.02	Картометрический метод	1.00	–
41	385213.40	1170681.25	385220.59	1170678.71	Картометрический метод	1.00	–
42	385210.03	1170682.36	385213.40	1170681.25	Картометрический метод	1.00	–
43	385195.47	1170687.50	385210.03	1170682.36	Картометрический метод	1.00	–
44	385188.27	1170690.36	385195.47	1170687.50	Картометрический метод	1.00	–

45	385181.44	1170692.80	385188.27	1170690.36	Картометрический метод	1.00	–
46	385167.63	1170698.05	385181.44	1170692.80	Картометрический метод	1.00	–
47	385164.77	1170698.97	385167.63	1170698.05	Картометрический метод	1.00	–
48	385150.56	1170704.34	385164.77	1170698.97	Картометрический метод	1.00	–
49	385136.20	1170709.38	385150.56	1170704.34	Картометрический метод	1.00	–
50	385129.47	1170711.99	385136.20	1170709.38	Картометрический метод	1.00	–
51	385115.26	1170717.20	385129.47	1170711.99	Картометрический метод	1.00	–
52	385100.90	1170721.87	385115.26	1170717.20	Картометрический метод	1.00	–
53	385086.22	1170726.89	385100.90	1170721.87	Картометрический метод	1.00	–
54	385082.79	1170727.98	385086.22	1170726.89	Картометрический метод	1.00	–
55	385075.17	1170730.65	385082.79	1170727.98	Картометрический метод	1.00	–
56	385067.78	1170733.39	385075.17	1170730.65	Картометрический метод	1.00	–
57	385060.52	1170736.41	385067.78	1170733.39	Картометрический метод	1.00	–
58	385053.51	1170739.46	385060.52	1170736.41	Картометрический метод	1.00	–
59	385046.36	1170742.93	385053.51	1170739.46	Картометрический метод	1.00	–
60	385039.15	1170746.69	385046.36	1170742.93	Картометрический метод	1.00	–
61	385032.26	1170750.49	385039.15	1170746.69	Картометрический метод	1.00	–
62	385019.86	1170757.65	385032.26	1170750.49	Картометрический метод	1.00	–
63	385011.40	1170762.67	385019.86	1170757.65	Картометрический метод	1.00	–
64	384992.59	1170775.06	385011.40	1170762.67	Картометрический метод	1.00	–
65	384968.95	1170788.70	384992.59	1170775.06	Картометрический метод	1.00	–
66	384962.12	1170792.47	384968.95	1170788.70	Картометрический метод	1.00	–
67	384944.83	1170801.22	384962.12	1170792.47	Картометрический метод	1.00	–
68	384931.83	1170808.45	384944.83	1170801.22	Картометрический метод	1.00	–
69	384925.07	1170812.09	384931.83	1170808.45	Картометрический метод	1.00	–
70	384915.20	1170816.87	384925.07	1170812.09	Картометрический метод	1.00	–
71	384908.98	1170819.83	384915.20	1170816.87	Картометрический метод	1.00	–
72	384900.46	1170824.36	384908.98	1170819.83	Картометрический метод	1.00	–
73	384886.01	1170832.39	384903.28	1170822.86	Картометрический метод	1.00	–
74	384880.16	1170835.73	384900.46	1170824.36	Картометрический метод	1.00	–
75	384872.91	1170840.12	384891.66	1170829.25	Картометрический метод	1.00	–
76	384871.64	1170840.94	384886.01	1170832.39	Картометрический метод	1.00	–
77	384865.99	1170844.04	384880.16	1170835.73	Картометрический метод	1.00	–
78	384810.43	1170876.66	384872.91	1170840.12	Картометрический метод	1.00	–

79	384792.12	1170887.05	384871.64	1170840.94	Картометрический метод	1.00	–
80	384774.43	1170898.06	384865.99	1170844.04	Картометрический метод	1.00	–
81	384764.69	1170904.59	384810.43	1170876.66	Картометрический метод	1.00	–
82	384740.11	1170921.57	384792.12	1170887.05	Картометрический метод	1.00	–
83	384655.43	1170979.33	384774.43	1170898.06	Картометрический метод	1.00	–
84	384651.38	1170981.87	384764.69	1170904.59	Картометрический метод	1.00	–
85	384642.78	1170986.76	384740.11	1170921.57	Картометрический метод	1.00	–
86	384633.97	1170990.84	384655.43	1170979.33	Картометрический метод	1.00	–
87	384624.85	1170994.45	384651.38	1170981.87	Картометрический метод	1.00	–
88	384542.53	1171024.18	384642.78	1170986.76	Картометрический метод	1.00	–
89	384523.15	1171031.34	384633.97	1170990.84	Картометрический метод	1.00	–
90	384423.19	1171064.05	384624.85	1170994.45	Картометрический метод	1.00	–
91	384403.40	1171070.65	384542.53	1171024.18	Картометрический метод	1.00	–
92	384395.11	1171073.14	384523.15	1171031.34	Картометрический метод	1.00	–
93	384370.09	1171081.22	384423.19	1171064.05	Картометрический метод	1.00	–
94	384353.37	1171087.29	384403.40	1171070.65	Картометрический метод	1.00	–
95	384344.86	1171090.98	384395.11	1171073.14	Картометрический метод	1.00	–
96	384337.40	1171075.68	384370.09	1171081.22	Картометрический метод	1.00	–
97	384347.05	1171071.51	384361.83	1171084.55	Картометрический метод	1.00	–
98	384364.55	1171065.14	384353.37	1171087.29	Картометрический метод	1.00	–
99	384390.07	1171056.90	384344.86	1171090.98	Картометрический метод	1.00	–
100	384398.24	1171054.45	384337.40	1171075.68	Картометрический метод	1.00	–
101	384417.99	1171047.85	384347.05	1171071.51	Картометрический метод	1.00	–
102	384482.40	1171028.50	384364.55	1171065.14	Картометрический метод	1.00	–
103	384499.14	1171022.73	384390.07	1171056.90	Картометрический метод	1.00	–
104	384618.33	1170978.73	384398.24	1171054.45	Картометрический метод	1.00	–
105	384626.63	1170975.46	384417.99	1171047.85	Картометрический метод	1.00	–
106	384634.68	1170971.78	384482.40	1171028.50	Картометрический метод	1.00	–
107	384642.46	1170967.39	384499.14	1171022.73	Картометрический метод	1.00	–
108	384646.17	1170965.07	384595.14	1170987.29	Картометрический метод	1.00	–
109	384730.45	1170907.59	384618.33	1170978.73	Картометрический метод	1.00	–
110	384753.10	1170891.86	384626.63	1170975.46	Картометрический метод	1.00	–
111	384775.91	1170877.03	384634.68	1170971.78	Картометрический метод	1.00	–
112	384783.50	1170872.39	384642.46	1170967.39	Картометрический метод	1.00	–

113	384801.83	1170862.00	384646.17	1170965.07	Картометрический метод	1.00	–
114	384857.11	1170829.54	384692.73	1170933.31	Картометрический метод	1.00	–
115	384863.12	1170826.22	384730.45	1170907.59	Картометрический метод	1.00	–
116	384863.91	1170825.70	384753.10	1170891.86	Картометрический метод	1.00	–
117	384871.72	1170820.97	384775.91	1170877.03	Картометрический метод	1.00	–
118	384892.40	1170809.40	384783.50	1170872.39	Картометрический метод	1.00	–
119	384901.20	1170804.71	384801.83	1170862.00	Картометрический метод	1.00	–
120	384907.88	1170801.53	384857.11	1170829.54	Картометрический метод	1.00	–
121	384917.21	1170797.01	384863.12	1170826.22	Картометрический метод	1.00	–
122	384923.73	1170793.51	384863.91	1170825.70	Картометрический метод	1.00	–
123	384936.93	1170786.16	384871.72	1170820.97	Картометрический метод	1.00	–
124	384953.96	1170777.55	384892.40	1170809.40	Картометрический метод	1.00	–
125	384960.67	1170773.86	384901.20	1170804.71	Картометрический метод	1.00	–
126	384983.75	1170760.54	384907.88	1170801.53	Картометрический метод	1.00	–
127	384991.22	1170756.72	384917.21	1170797.01	Картометрический метод	1.00	–
128	385004.13	1170749.48	384923.73	1170793.51	Картометрический метод	1.00	–
129	385024.02	1170735.61	384936.93	1170786.16	Картометрический метод	1.00	–
130	385031.33	1170731.59	384953.96	1170777.55	Картометрический метод	1.00	–
131	385039.04	1170727.57	384960.67	1170773.86	Картометрический метод	1.00	–
132	385046.55	1170723.94	384983.75	1170760.54	Картометрический метод	1.00	–
133	385054.16	1170720.63	384991.22	1170756.72	Картометрический метод	1.00	–
134	385060.24	1170718.49	385004.13	1170749.48	Картометрический метод	1.00	–
135	385070.50	1170714.22	385024.02	1170735.61	Картометрический метод	1.00	–
136	385107.68	1170700.23	385031.33	1170731.59	Картометрический метод	1.00	–
137	385123.65	1170696.01	385039.04	1170727.57	Картометрический метод	1.00	–
138	385130.32	1170693.42	385046.55	1170723.94	Картометрический метод	1.00	–
139	385151.95	1170685.70	385054.16	1170720.63	Картометрический метод	1.00	–
140	385158.73	1170683.07	385060.24	1170718.49	Картометрический метод	1.00	–
141	385161.95	1170682.03	385070.50	1170714.22	Картометрический метод	1.00	–
142	385175.22	1170676.98	385107.68	1170700.23	Картометрический метод	1.00	–
143	385182.59	1170674.34	385123.65	1170696.01	Картометрический метод	1.00	–
144	385189.47	1170671.58	385130.32	1170693.42	Картометрический метод	1.00	–
145	385204.37	1170666.34	385151.95	1170685.70	Картометрический метод	1.00	–
146	385207.72	1170665.23	385158.73	1170683.07	Картометрический метод	1.00	–

147	385214.57	1170662.81	385161.95	1170682.03	Картометрический метод	1.00	–
148	385221.22	1170660.30	385175.22	1170676.98	Картометрический метод	1.00	–
149	385227.73	1170657.66	385182.59	1170674.34	Картометрический метод	1.00	–
150	385234.58	1170654.60	385189.47	1170671.58	Картометрический метод	1.00	–
151	385241.66	1170651.05	385204.37	1170666.34	Картометрический метод	1.00	–
152	385248.89	1170647.18	385207.72	1170665.23	Картометрический метод	1.00	–
153	385255.72	1170643.11	385214.57	1170662.81	Картометрический метод	1.00	–
154	385262.08	1170638.92	385221.22	1170660.30	Картометрический метод	1.00	–
155	385264.76	1170637.01	385227.73	1170657.66	Картометрический метод	1.00	–
156	385270.64	1170632.30	385234.58	1170654.60	Картометрический метод	1.00	–
157	385276.58	1170627.19	385241.66	1170651.05	Картометрический метод	1.00	–
158	385282.19	1170621.84	385248.89	1170647.18	Картометрический метод	1.00	–
159	385287.47	1170616.11	385255.72	1170643.11	Картометрический метод	1.00	–
160	385292.58	1170609.80	385262.08	1170638.92	Картометрический метод	1.00	–
161	385297.47	1170603.17	385264.76	1170637.01	Картометрический метод	1.00	–
162	385311.38	1170582.59	385270.64	1170632.30	Картометрический метод	1.00	–
163	385325.73	1170559.09	385276.58	1170627.19	Картометрический метод	1.00	–
164	385333.74	1170545.04	385282.19	1170621.84	Картометрический метод	1.00	–
165	385342.19	1170531.07	385287.47	1170616.11	Картометрический метод	1.00	–
166	385370.03	1170485.98	385292.58	1170609.80	Картометрический метод	1.00	–
167	385407.71	1170422.64	385297.47	1170603.17	Картометрический метод	1.00	–
168	385421.15	1170400.50	385311.38	1170582.59	Картометрический метод	1.00	–
169	385425.36	1170393.27	385325.73	1170559.09	Картометрический метод	1.00	–
170	385466.49	1170325.68	385333.74	1170545.04	Картометрический метод	1.00	–
171	385528.52	1170222.47	385342.19	1170531.07	Картометрический метод	1.00	–
172	385563.77	1170164.41	385370.03	1170485.98	Картометрический метод	1.00	–
173	385572.08	1170150.29	385407.71	1170422.64	Картометрический метод	1.00	–
174	385576.37	1170143.42	385421.15	1170400.50	Картометрический метод	1.00	–
175	385600.02	1170103.79	385425.36	1170393.27	Картометрический метод	1.00	–
176	385808.09	1169754.02	385466.49	1170325.68	Картометрический метод	1.00	–
177	385814.10	1169745.12	385528.52	1170222.47	Картометрический метод	1.00	–
178	385823.79	1169731.59	385563.77	1170164.41	Картометрический метод	1.00	–
179	385830.74	1169722.53	385572.08	1170150.29	Картометрический метод	1.00	–
180	385837.73	1169713.90	385576.37	1170143.42	Картометрический метод	1.00	–

181	385845.13	1169705.63	385600.02	1170103.79	Картометрический метод	1.00	–
182	385852.74	1169697.61	385808.09	1169754.02	Картометрический метод	1.00	–
183	385860.45	1169689.84	385814.10	1169745.12	Картометрический метод	1.00	–
184	385868.32	1169682.33	385823.79	1169731.59	Картометрический метод	1.00	–
185	385899.52	1169654.50	385830.74	1169722.53	Картометрический метод	1.00	–
186	–	–	385837.73	1169713.90	Картометрический метод	1.00	–
187	–	–	385845.13	1169705.63	Картометрический метод	1.00	–
188	–	–	385852.74	1169697.61	Картометрический метод	1.00	–
189	–	–	385860.45	1169689.84	Картометрический метод	1.00	–
190	–	–	385868.32	1169682.33	Картометрический метод	1.00	–
1	–	–	385899.52	1169654.50	Картометрический метод	1.00	–




Текстовое описание местоположения границ объекта		
Прохождение границы		Описание прохождения границы
от точки	до точки	
1	2	3
1	2	Далее - 17.2 м на северо-восток до т. №2
2	3	Далее - 39.0 м на юго-восток до т. №3
3	4	Далее - 10.6 м на юго-восток до т. №4
4	5	Далее - 10.6 м на юго-восток до т. №5
5	6	Далее - 10.6 м на юго-восток до т. №6
6	7	Далее - 10.5 м на юго-восток до т. №7
7	8	Далее - 10.6 м на юго-восток до т. №8
8	9	Далее - 10.8 м на юго-восток до т. №9
9	10	Далее - 16.1 м на юго-восток до т. №10
10	11	Далее - 10.1 м на юго-восток до т. №11
11	12	Далее - 402.2 м на юго-восток до т. №12
12	13	Далее - 4.1 м на юго-восток до т. №13
13	14	Далее - 46.1 м на юго-восток до т. №14
14	15	Далее - 8.0 м на юго-восток до т. №15
15	16	Далее - 16.4 м на юго-восток до т. №16
16	17	Далее - 68.1 м на юго-восток до т. №17
17	18	Далее - 120.1 м на юго-восток до т. №18
18	19	Далее - 79.1 м на юго-восток до т. №19
19	20	Далее - 8.5 м на юго-восток до т. №20
20	21	Далее - 25.9 м на юго-восток до т. №21
21	22	Далее - 73.7 м на юго-восток до т. №22
22	23	Далее - 53.1 м на юго-восток до т. №23
23	24	Далее - 16.0 м на юго-восток до т. №24
24	25	Далее - 16.0 м на юго-восток до т. №25
25	26	Далее - 28.3 м на юго-восток до т. №26
26	27	Далее - 25.6 м на юго-восток до т. №27
27	28	Далее - 8.7 м на юго-восток до т. №28
28	29	Далее - 9.0 м на юго-восток до т. №29
29	30	Далее - 8.7 м на юго-восток до т. №30
30	31	Далее - 8.7 м на юго-восток до т. №31
31	32	Далее - 8.7 м на юго-восток до т. №32
32	33	Далее - 8.4 м на юго-восток до т. №33
33	34	Далее - 3.9 м на юго-восток до т. №34
34	35	Далее - 8.5 м на юго-восток до т. №35
35	36	Далее - 8.7 м на юго-восток до т. №36
36	37	Далее - 8.8 м на юго-восток до т. №37
37	38	Далее - 8.7 м на юго-восток до т. №38
38	39	Далее - 8.0 м на юго-восток до т. №39
39	40	Далее - 7.6 м на юг до т. №40
40	41	Далее - 7.6 м на юг до т. №41
41	42	Далее - 7.6 м на юг до т. №42
42	43	Далее - 3.5 м на юг до т. №43
43	44	Далее - 15.4 м на юг до т. №44
44	45	Далее - 7.8 м на юг до т. №45
45	46	Далее - 7.3 м на юг до т. №46
46	47	Далее - 14.8 м на юг до т. №47
47	48	Далее - 3.0 м на юг до т. №48
48	49	Далее - 15.2 м на юг до т. №49
49	50	Далее - 15.2 м на юг до т. №50
50	51	Далее - 7.2 м на юг до т. №51
51	52	Далее - 15.1 м на юг до т. №52
52	53	Далее - 15.1 м на юг до т. №53

53	54	Далее - 15.5 м на юг до т. №54
54	55	Далее - 3.6 м на юг до т. №55
55	56	Далее - 8.1 м на юг до т. №56
56	57	Далее - 7.9 м на юг до т. №57
57	58	Далее - 7.9 м на юго-восток до т. №58
58	59	Далее - 7.6 м на юго-восток до т. №59
59	60	Далее - 8.0 м на юго-восток до т. №60
60	61	Далее - 8.1 м на юго-восток до т. №61
61	62	Далее - 7.9 м на юго-восток до т. №62
62	63	Далее - 14.3 м на юго-восток до т. №63
63	64	Далее - 9.8 м на юго-восток до т. №64
64	65	Далее - 22.5 м на юго-восток до т. №65
65	66	Далее - 27.3 м на юго-восток до т. №66
66	67	Далее - 7.8 м на юго-восток до т. №67
67	68	Далее - 19.4 м на юго-восток до т. №68
68	69	Далее - 14.9 м на юго-восток до т. №69
69	70	Далее - 7.7 м на юго-восток до т. №70
70	71	Далее - 11.0 м на юго-восток до т. №71
71	72	Далее - 6.9 м на юго-восток до т. №72
72	73	Далее - 6.5 м на юго-восток до т. №73
73	74	Далее - 3.2 м на юго-восток до т. №74
74	75	Далее - 10.1 м на юго-восток до т. №75
75	76	Далее - 6.5 м на юго-восток до т. №76
76	77	Далее - 6.7 м на юго-восток до т. №77
77	78	Далее - 8.5 м на юго-восток до т. №78
78	79	Далее - 1.5 м на юго-восток до т. №79
79	80	Далее - 6.4 м на юго-восток до т. №80
80	81	Далее - 64.4 м на юго-восток до т. №81
81	82	Далее - 21.1 м на юго-восток до т. №82
82	83	Далее - 20.8 м на юго-восток до т. №83
83	84	Далее - 11.7 м на юго-восток до т. №84
84	85	Далее - 29.9 м на юго-восток до т. №85
85	86	Далее - 102.5 м на юго-восток до т. №86
86	87	Далее - 4.8 м на юго-восток до т. №87
87	88	Далее - 9.9 м на юго-восток до т. №88
88	89	Далее - 9.7 м на юго-восток до т. №89
89	90	Далее - 9.8 м на юг до т. №90
90	91	Далее - 87.5 м на юг до т. №91
91	92	Далее - 20.7 м на юг до т. №92
92	93	Далее - 105.2 м на юг до т. №93
93	94	Далее - 20.9 м на юг до т. №94
94	95	Далее - 8.7 м на юг до т. №95
95	96	Далее - 26.3 м на юг до т. №96
96	97	Далее - 8.9 м на юг до т. №97
97	98	Далее - 8.9 м на юг до т. №98
98	99	Далее - 9.3 м на юго-восток до т. №99
99	100	Далее - 17.0 м на юго-запад до т. №100
100	101	Далее - 10.5 м на северо-запад до т. №101
101	102	Далее - 18.6 м на север до т. №102
102	103	Далее - 26.8 м на север до т. №103
103	104	Далее - 8.5 м на север до т. №104
104	105	Далее - 20.8 м на север до т. №105
105	106	Далее - 67.3 м на север до т. №106
106	107	Далее - 17.7 м на север до т. №107
107	108	Далее - 102.3 м на север до т. №108
108	109	Далее - 24.7 м на север до т. №109

109	110	Далее - 8.9 м на север до т. №110
110	111	Далее - 8.8 м на северо-запад до т. №111
111	112	Далее - 8.9 м на северо-запад до т. №112
112	113	Далее - 4.4 м на северо-запад до т. №113
113	114	Далее - 56.4 м на северо-запад до т. №114
114	115	Далее - 45.6 м на северо-запад до т. №115
115	116	Далее - 27.6 м на северо-запад до т. №116
116	117	Далее - 27.2 м на северо-запад до т. №117
117	118	Далее - 8.9 м на северо-запад до т. №118
118	119	Далее - 21.1 м на северо-запад до т. №119
119	120	Далее - 64.1 м на северо-запад до т. №120
120	121	Далее - 6.9 м на северо-запад до т. №121
121	122	Далее - 1.0 м на северо-запад до т. №122
122	123	Далее - 9.1 м на северо-запад до т. №123
123	124	Далее - 23.7 м на северо-запад до т. №124
124	125	Далее - 10.0 м на северо-запад до т. №125
125	126	Далее - 7.4 м на северо-запад до т. №126
126	127	Далее - 10.4 м на северо-запад до т. №127
127	128	Далее - 7.4 м на северо-запад до т. №128
128	129	Далее - 15.1 м на северо-запад до т. №129
129	130	Далее - 19.1 м на северо-запад до т. №130
130	131	Далее - 7.7 м на северо-запад до т. №131
131	132	Далее - 26.6 м на северо-запад до т. №132
132	133	Далее - 8.4 м на северо-запад до т. №133
133	134	Далее - 14.8 м на северо-запад до т. №134
134	135	Далее - 24.3 м на северо-запад до т. №135
135	136	Далее - 8.3 м на северо-запад до т. №136
136	137	Далее - 8.7 м на северо-запад до т. №137
137	138	Далее - 8.3 м на северо-запад до т. №138
138	139	Далее - 8.3 м на северо-запад до т. №139
139	140	Далее - 6.5 м на север до т. №140
140	141	Далее - 11.1 м на северо-запад до т. №141
141	142	Далее - 39.7 м на север до т. №142
142	143	Далее - 16.5 м на север до т. №143
143	144	Далее - 7.2 м на север до т. №144
144	145	Далее - 23.0 м на север до т. №145
145	146	Далее - 7.3 м на север до т. №146
146	147	Далее - 3.4 м на север до т. №147
147	148	Далее - 14.2 м на север до т. №148
148	149	Далее - 7.8 м на север до т. №149
149	150	Далее - 7.4 м на север до т. №150
150	151	Далее - 15.8 м на север до т. №151
151	152	Далее - 3.5 м на север до т. №152
152	153	Далее - 7.3 м на север до т. №153
153	154	Далее - 7.1 м на север до т. №154
154	155	Далее - 7.0 м на север до т. №155
155	156	Далее - 7.5 м на северо-запад до т. №156
156	157	Далее - 7.9 м на северо-запад до т. №157
157	158	Далее - 8.2 м на северо-запад до т. №158
158	159	Далее - 8.0 м на северо-запад до т. №159
159	160	Далее - 7.6 м на северо-запад до т. №160
160	161	Далее - 3.3 м на северо-запад до т. №161
161	162	Далее - 7.5 м на северо-запад до т. №162
162	163	Далее - 7.8 м на северо-запад до т. №163
163	164	Далее - 7.8 м на северо-запад до т. №164
164	165	Далее - 7.8 м на северо-запад до т. №165

165	166	Далее - 8.1 м на северо-запад до т. №166
166	167	Далее - 8.2 м на северо-запад до т. №167
167	168	Далее - 24.8 м на северо-запад до т. №168
168	169	Далее - 27.5 м на северо-запад до т. №169
169	170	Далее - 16.2 м на северо-запад до т. №170
170	171	Далее - 16.3 м на северо-запад до т. №171
171	172	Далее - 53.0 м на северо-запад до т. №172
172	173	Далее - 73.7 м на северо-запад до т. №173
173	174	Далее - 25.9 м на северо-запад до т. №174
174	175	Далее - 8.4 м на северо-запад до т. №175
175	176	Далее - 79.1 м на северо-запад до т. №176
176	177	Далее - 120.4 м на северо-запад до т. №177
177	178	Далее - 67.9 м на северо-запад до т. №178
178	179	Далее - 16.4 м на северо-запад до т. №179
179	180	Далее - 8.1 м на северо-запад до т. №180
180	181	Далее - 46.1 м на северо-запад до т. №181
181	182	Далее - 407.0 м на северо-запад до т. №182
182	183	Далее - 10.7 м на северо-запад до т. №183
183	184	Далее - 16.6 м на северо-запад до т. №184
184	185	Далее - 11.4 м на северо-запад до т. №185
185	186	Далее - 11.1 м на северо-запад до т. №186
186	187	Далее - 11.1 м на северо-запад до т. №187
187	188	Далее - 11.1 м на северо-запад до т. №188
188	189	Далее - 10.9 м на северо-запад до т. №189
189	190	Далее - 10.9 м на северо-запад до т. №190
190	1	Далее - 41.8 м на северо-запад до т. №1

Условные обозначения:

-  Изменяемая граница территориальной зоны ИТ (Зона инженерно-транспортной инфраструктуры)
-  Граница земельных участков из базы ЕГРН
-  1 Характерные точки объекта



Масштаб 1:1500